

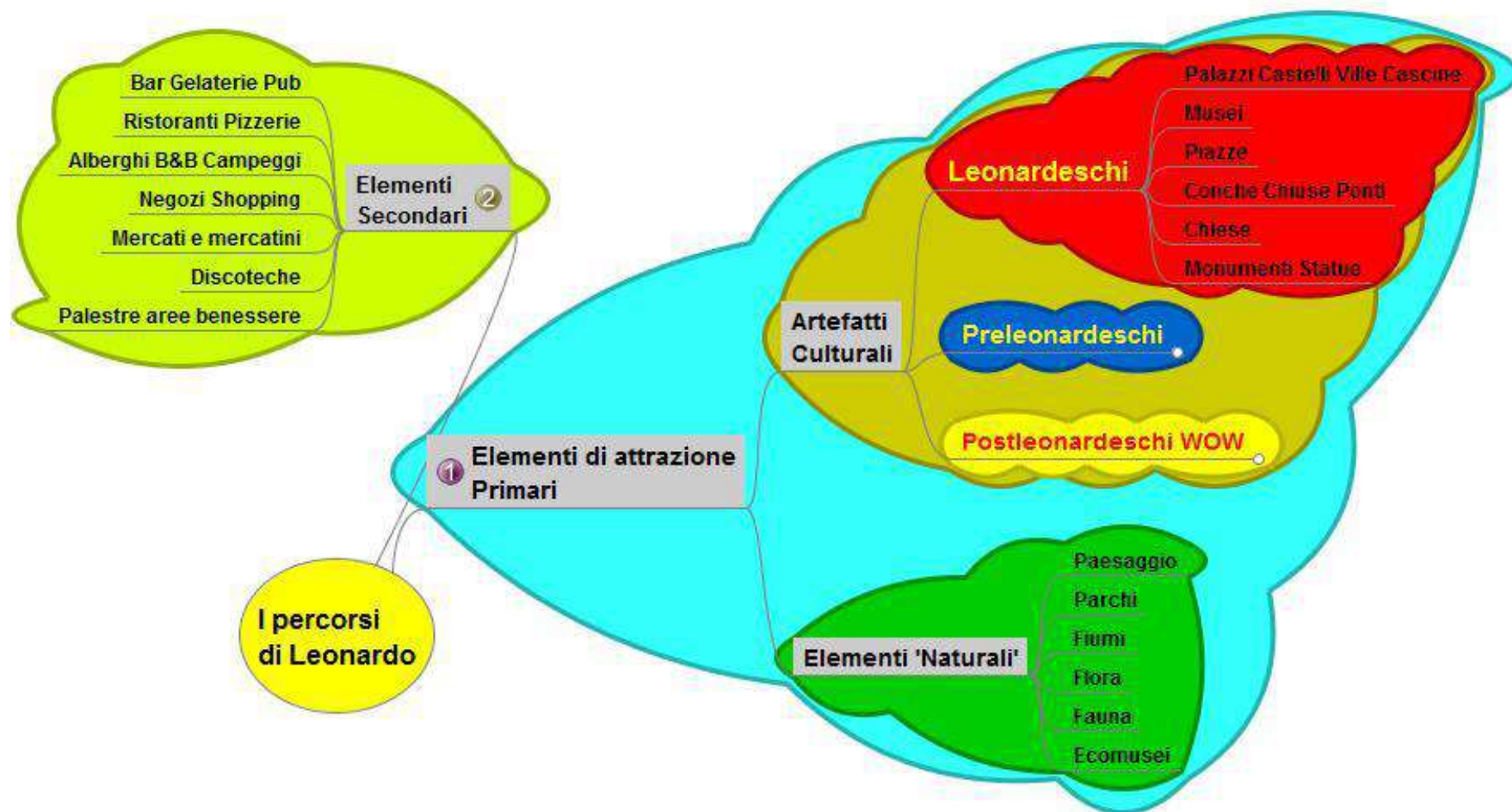
Laurea Magistrale in Turismo Territorio e Sviluppo Locale – corso di Marketing Urbano –
prof.Ezio Marra – Giugno 2014
Esercizi di marketing territoriale



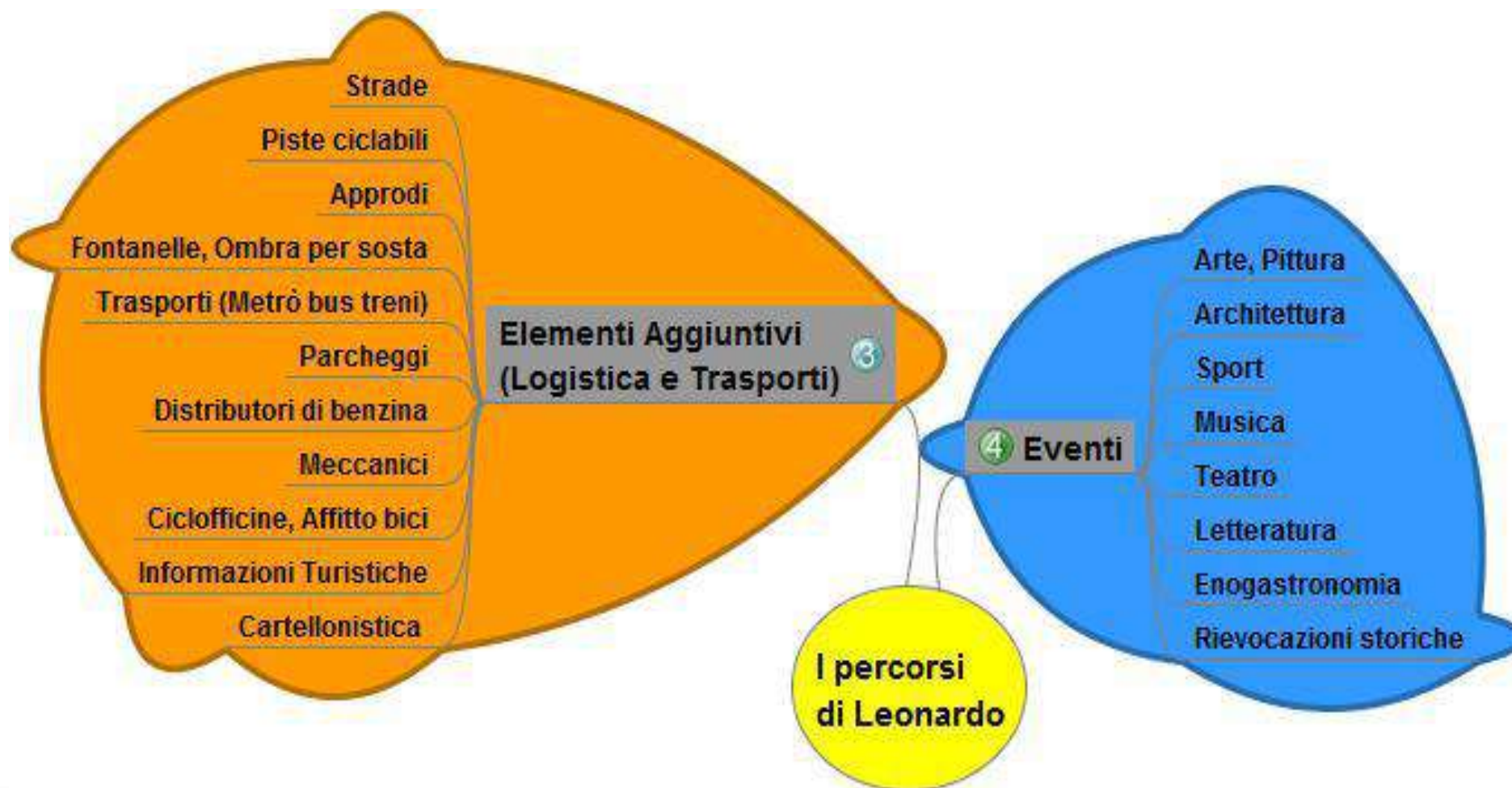
Navigli Destination Management

- 1) [Dalla Darsena ad Abbiategrasso -](#)
- 2) [Da Abbiategrasso a Lonate Pozzolo - pag.](#)
- 3) [Il Naviglio di Bereguardo: l'origine della conca. – pag.](#)
- 4) [«Lontano dal rumore...inseguendo Leonardo» Da Milano a Pavia – pag.](#)
- 5) [Naviglio della Martesana e Naviglio di Paderno – pag.](#)

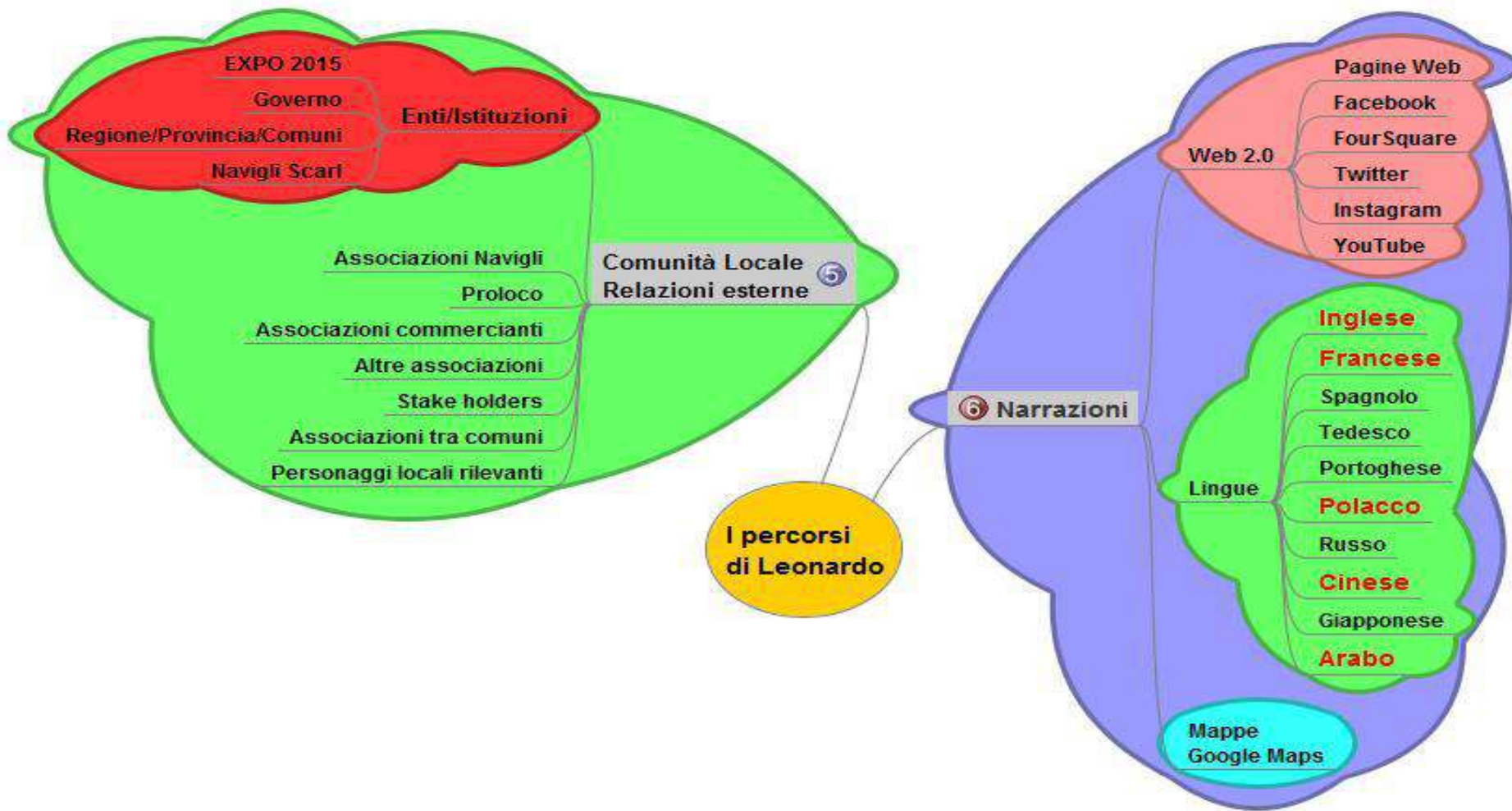
I percorsi di Leonardo – Elementi Primari e Secondari



I percorsi di Leonardo – Elementi Aggiuntivi e Eventi



I percorsi di Leonardo – Comunità Locale e Narrazioni



Naviglio Grande 1		Naviglio Grande 2	
▪Milano	MI	Abbiategrasso	MI
▪Corsico	MI	Albairate	MI
▪Trezzano Sul Naviglio	MI	Cassinetta di Lugagnano	MI
▪Cusago	MI	Robecco sul Naviglio	MI
▪Gaggiano	MI	Magenta	MI
▪Vermezzo	MI	Boffalora sopra Ticino	MI
▪Abbiategrasso	MI	Bernate Ticino	MI
		Cuggiono	MI
		Robecchetto con Induno	MI
		Turbigo	MI
		Castano Primo	MI
		Nosate	MI
		Lonate Pozzolo	VA

Naviglio Bereguardo		Naviglio Pavese	
Abbiategrasso	MI	Milano	MI
Ozzero	MI	Assago	MI
Morimondo	MI	Rozzano	MI
Besate	MI	Zibido San Giacomo	MI
Motta Visconti	MI	Binasco	MI
Bereguardo	PV	Casarile	MI
		Rognano	PV
		Giussago	PV
		Vellezzo Bellini	PV
		Certosa di Pavia	PV
		Borgarello	PV
		Pavia	PV

Naviglio Martesana		Naviglio di Paderno	
Milano	MI	Cornate d'Adda	MI
Crescenzago	MI	Paderno d'adda	LC
Cologno Monzese	MI	Robbiate	LC
Vimodrone	MI		
Cernusco sul Naviglio	MI		
Cassina de' Pecchi	MI		
Bussero	MI		
Gorgonzola	MI		
Gessate	MI		
Bellinzago Lombardo	MI		
Inzago	MI		
Cassano d'Adda	MI		
Vaprio d'adda	MI		
Trezzo sull'Adda	MI		

Dalla Darsena ad Abbiategrasso



Gruppo di lavoro: Bonetti Beatrice, Campus Silvia, Cassina Roberta, Colli Elena, Colombo Elisa, Cortesi Francesca, Fontana Debora, Fusaro Lezia, Li Lizhou, Pérez Andrés, Ramadan Nesreen.

Foto di gruppo



Il Naviglio Grande

- ✦ Il Naviglio Grande è un canale navigabile che nasce dal Ticino nei pressi di Tornavento, frazione di Lonate Pozzolo e finisce nella Darsena di Porta Ticinese a Milano.
- ✦ Ha una lunghezza di 49,9 km (20 km da Abbiategrasso a Milano) con un dislivello totale di 34 metri e ha una larghezza variabile. Nel tratto da Abbiategrasso a Corsico è intorno ai 15 metri fino ad arrivare a 12 metri in Milano.
- ✦ Fu concepito all'epoca sia come canale irriguo che navigabile, funzioni che, abbinate, hanno conferito al Naviglio Grande l'importante ruolo che ha rivestito negli anni.

Fonte: <http://www.naviglilombardi.it/>

I comuni interessati

- ✦ Milano
- ✦ Corsico
- ✦ Trezzano Sul Naviglio
- ✦ Cusago
- ✦ Gaggiano
- ✦ Vermezzo
- ✦ Abbiategrasso

I metodi di ricerca

1. Suddivisione delle aree di interesse tra i vari membri del gruppo:
 - Attrazioni culturali: Beatrice Bonetti
 - Attrazioni naturali: Nesreen Ramadan e Silvia Campus
 - Eventi: Lizhou Li e Debora Fontana
 - Elementi di appoggio: Lezia Fusaro e Andrés Pérez
 - Accessibilità: Elena Colli
 - Storia e Tradizioni: Roberta Cassina
 - Relazioni con il territorio: Elisa Colombo
 - Documentazione fotografica: Matteo Medzela
 - Coordinamento: Francesca Cortesi

I metodi di ricerca 2

2. Approccio deduttivo: dal generale al particolare
 - Catalogazione di tutti i punti di interesse e di tutti gli attori presenti sul territorio
 - Selezione di elementi e soggetti più rilevanti, in base a:
 - ✦ Attrattività turistica
 - ✦ Prossimità geografica al corso del Naviglio
 - ✦ Accessibilità
 - ✦ Servizi offerti
 - ✦ Presenza e attività sul territorio
 - ✦ Legame con la figura di Leonardo da Vinci

I metodi di ricerca 3

- ✦ Proposta di eventi e individuazione di percorsi in grado di rivitalizzare l'offerta turistica del territorio:
 - La natura del Naviglio Grande
 - Il Naviglio Grande Milanese
 - Giro in barca con Leonardo

 - A pranzo con Leonardo
 - La sagra del risotto
 - Il Barchett de Boffalora
 - A spasso nel tempo con Leonardo

La storia

Il naviglio Grande: breve storia

- 1179-1257: scavi per prendere l'acqua dal Ticino e portarla in città (Ticinello)
- Lo sviluppo del sistema dei navigli procede rapidamente nei secoli fino a subire un rallentamento nella seconda metà del 1400, soprattutto a causa della presenza di forti dislivelli in alcuni tratti dei Navigli.
- 1482: intervento di Leonardo da Vinci, chiamato a Milano da Ludovico il Moro
- Il sistema dei navigli continua a fiorire e ad essere molto utilizzato come importante via di trasporto per l'intera città fino alla seconda metà dell'Ottocento

Il naviglio Grande: breve storia

- Tra il XIX e il XX secolo che il sistema dei Navigli inizia a vedere diminuire la propria importanza
- 3 Marzo 1928: permesso per coprire la cosiddetta *fossa interna* (da Piazza San Marco fino a Porta Genova)
- Nella parte non coperta viene mantenuto il servizio di trasporto merci, ampiamente utilizzato nel secondo dopoguerra per far affluire a Milano i materiali necessari alla sua ricostruzione
- 31 marzo 1979: ultimo approdo di un'imbarcazione commerciale nella Darsena di Milano
- A partire dal 2003 e poi in vista di Expo 2015, è stata riaperta in parte la navigazione sul Naviglio Grande prevalentemente a scopo turistico.

Il contributo di Leonardo Da Vinci

- Leonardo Da Vinci trascorre a Milano quasi venticinque anni della sua vita, inizialmente presso la corte degli Sforza (1482-1499) e, a partire dal 1506, al servizio dei Francesi.
- Appena arriva a Milano, Leonardo decide di impegnarsi ed applicarsi per apportare ulteriori miglioramenti all'intero sistema dei canali e dei Navigli del Ducato. Tra tutti i navigli milanesi, quello a cui dedica maggiore attenzione, è il Naviglio Grande.

Le innovazioni del genio fiorentino

- Miglioramento del funzionamento delle bocche per dirimere le contese sulla quantità effettiva di acqua prelevata dal Naviglio
- Progettazione di una draga per togliere la terra dai fondali dei canali
- Realizzazione di numerosi ponti, ritenuti fondamentali per collegare le diverse zone della città
- Innovazioni legate al sistema delle conche, fondamentali per permettere la navigazione tra bacini d'acqua a quote differenti.

Accessibilità



- Pista ciclo/pedonale
- Navigabilità
- Intermodalità
- Servizi a sostegno della mobilità

Fonte: elaborazione grafica personale

Punti di intermodalità

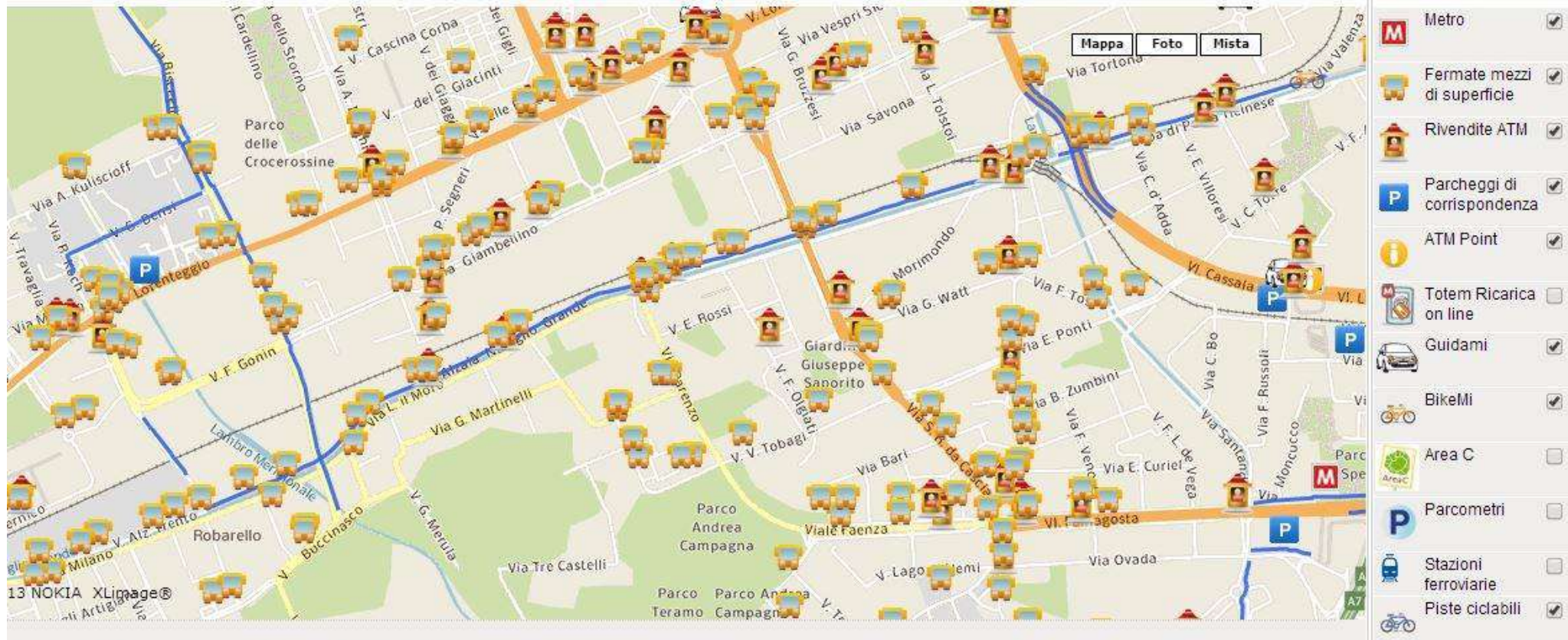
		Servite da
Stazioni della metropolitana	Porta Genova	M2
Stazioni ferroviarie	Milano Porta Genova	R Milano-Mortara Suburbana S9
	Milano S.Cristoforo	R Milano-Mortara Suburbana S9
	Corsico	R Milano-Mortara Suburbana S9
	Cesano Boscone	R Milano-Mortara Suburbana S9
	Trezzano sul Naviglio	R Milano-Mortara Suburbana S9
	Gaggiano	R Milano-Mortara
	Abbiategrasso	R Milano-Mortara

I Comuni lungo il Naviglio Grande sono serviti da due principali linee ferroviarie:

- Linea Suburbana S9 Saronno – Albairate
- Linea Regionale Milano - Mortara



- Il biglietto per il trasporto bici sui mezzi è unico per le linee ferroviarie Regionale e Suburbana: € 3,50 valido 24h, gratuito se la bici è pieghevole o smontata e riposta nel bagagliaio. Trasporto NON POSSIBILE su autobus e tram.
- Nella metropolitana il trasporto bici è gratuito ma limitato ai seguenti orari:
 - nei giorni feriali dall'inizio del servizio fino alle ore 7.00, dalle 10.30 alle 16.00, dalle 20.00 al termine del servizio
 - il sabato, la domenica e nei giorni festivi dall'inizio al termine del servizio
 - nel mese di agosto tutti i giorni dall'inizio al termine del servizio.
 Il servizio è sospeso nel mese di dicembre
- Lungo il Naviglio sono sempre presenti anche fermate di autobus urbani ed extraurbani facilmente rintracciabili grazie alla mappa GiroMilano presente sul sito ATM, per ogni informazione è inoltre possibile contattare ATM sul profilo Twitter @ATM_informa con risposta in tempo reale.



Fonte: mappa ATM GiroMilano

Milano Porta Genova

Alcune informazioni sull'intermodalità consentita dai parcheggi delle due stazioni di arrivo/partenza dell'itinerario ciclo/pedonale:

Stazione metropolitana Porta Genova M2 (ATM)

Fermate mezzi di superficie: linee

2 p.le negrelli - p.le basusan

19 p.ta genova - cacciatori delle alpi

47 q.re l.il moro - p.le cantore

49 lotto m1 - s.cristoforo

74 famagosta m2 - p.le cantore

170 q.re l. il moro - stz. genova m2

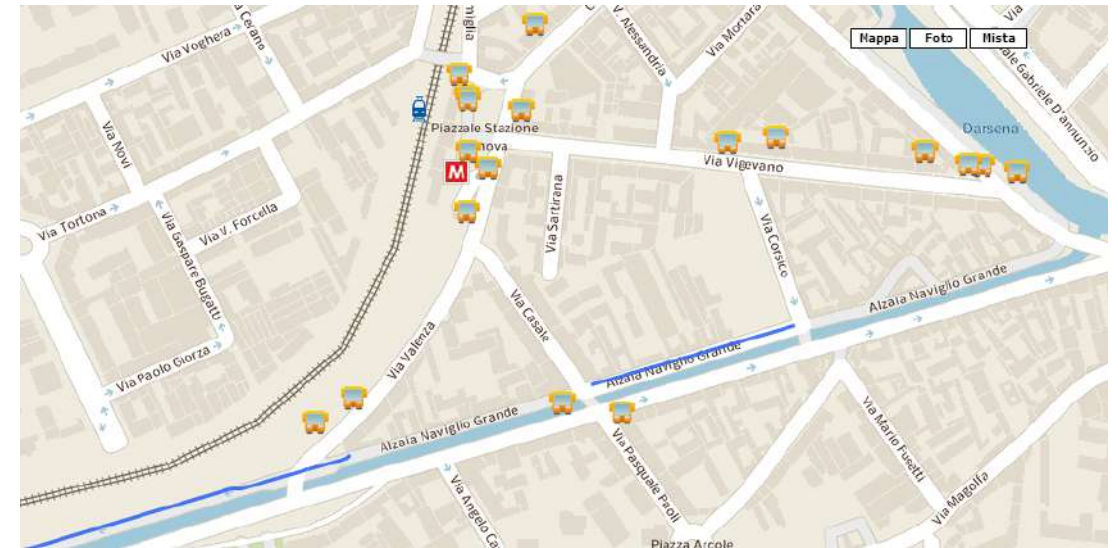
325 corsico (piazza europa) - romolo m2

351 buccinasco (via emilia) - romolo m2

Stazione ferroviaria Milano Porta Genova (Trenord)

<http://www.trenord.it/it/home.aspx>

Pista ciclabile a 500 m



Parcheggio di Milano Porta Genova Area 2:

Indirizzo: Piazzale Stazione Porta Genova, 20144

Milano (MI)

Accessibilità: h24

Posti auto: 258

Posti riservati diversamente abili: 4

Posti riservati ai motocicli: 30

Posti riservati alle biciclette: 30

Orario di tariffazione: h24

Tariffe: € 3,00 per ogni ora o frazione, € 25,00 tariffa giornaliera

Assistenza Clienti in loco: tutti i giorni, h24

Assistenza Clienti da centrale operativa: tutti i giorni, 06:00 / 01:00

Numero verde: 800650006

Abbiategrasso

Parcheggio:

Indirizzo: Viale Felice Cavallotti 20081

Abbiategrasso (MI)

Accessibilità: 24 ore

Posti auto: 80

Posti riservati a persone diversamente abili: 2

Orario di tariffazione: dalle ore 6:00 alle ore 21:00

Assistenza clienti: dalle ore 6:00 alle ore 01:00

Numero verde: 800650006

Tariffa sosta oraria: € 0,60 per ogni ora o frazione

Tariffa oraria: € 3,00 dalle ore 06:00 alle ore 14:00 e dalle ore 12:00 alle ore 21:00

Pista ciclabile: raggiungibile dal parcheggio della stazione in 5 minuti in bici, 20 a piedi (1,5 km)

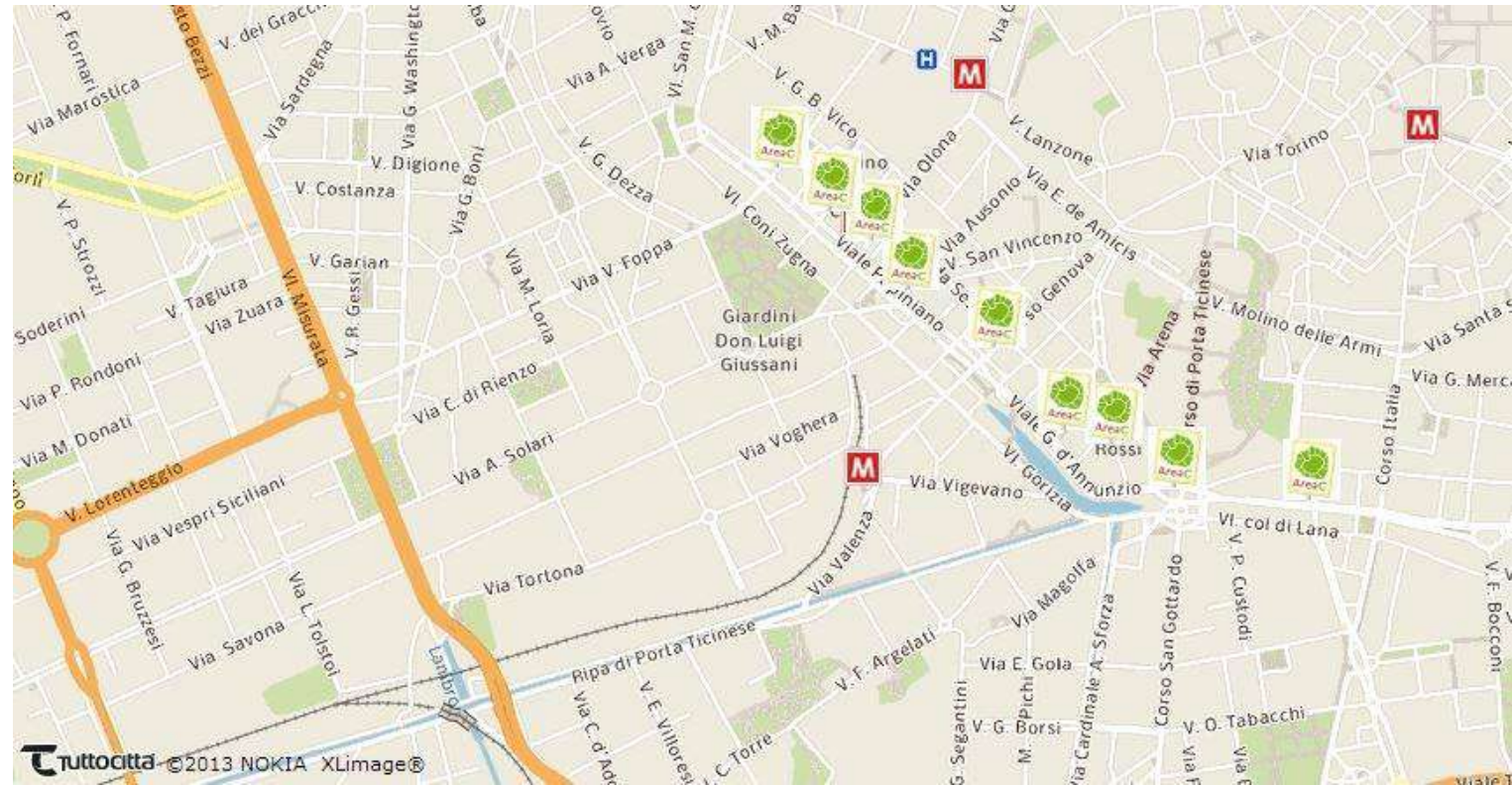


Fonte immagine: Google Maps

Informazioni: <http://www.metropark.it/> (FSI)

Accessibilità ai servizi per la mobilità

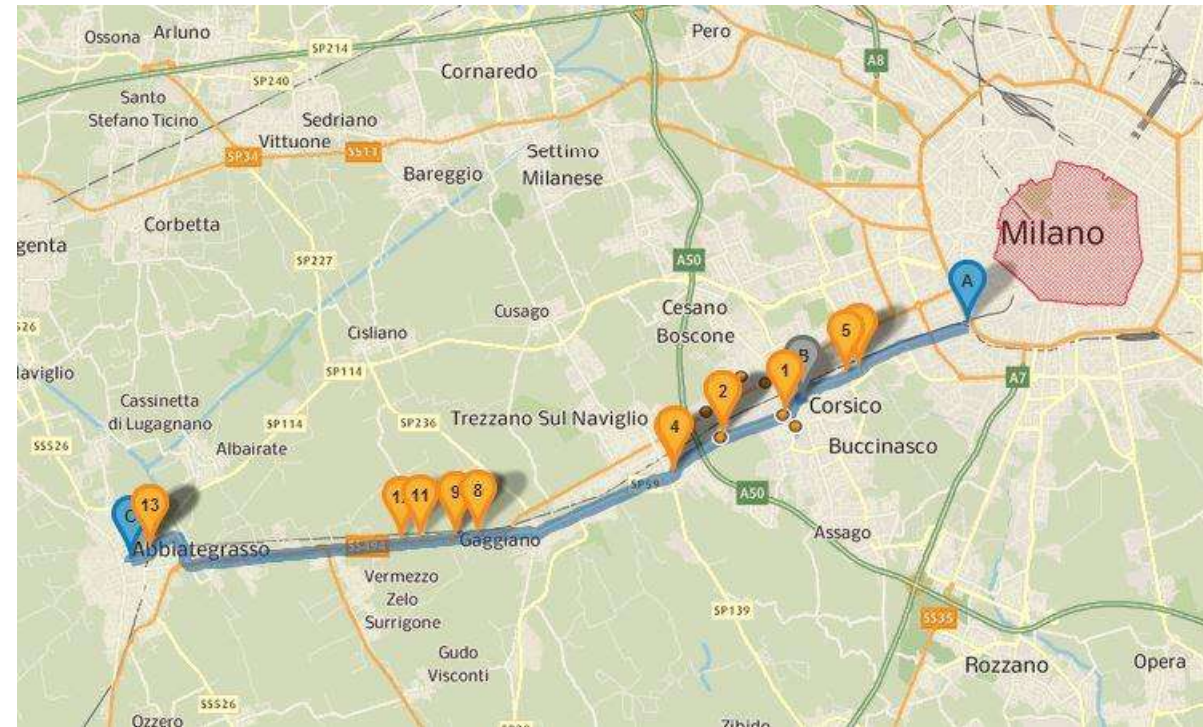
Per chi decidesse di raggiungere il Naviglio in auto si considerino i limiti imposti dall'area C di Milano:



Fonte: mappa ATM GiroMilano

... e alcune stazioni di servizio per evitare imprevisti

Numerazione e su mappa	Stazioni di Servizio	Comune	Indirizzo
	IP	Milano	Piazza del Rosario, 1
	SHELL	Milano	Viale Cassala, 4
5	TOTALERG	Milano	Viale Lodovico il Moro, 201
1	DA.FE. SAS DI D'ANGELO GIUSEPPE & C.	Corsico	Via Vecchia Vigevanese, 9
4	METTA GERARDO	Trezzano sul Naviglio	Via Circonvallazione, 2
10	DITTA ARCA	Gaggiano	Strada Nuova Vigevanese, 26
13	AURELI ANDREA	Abbiategrasso	Viale Paolo VI Papa



Fonte: Google Maps

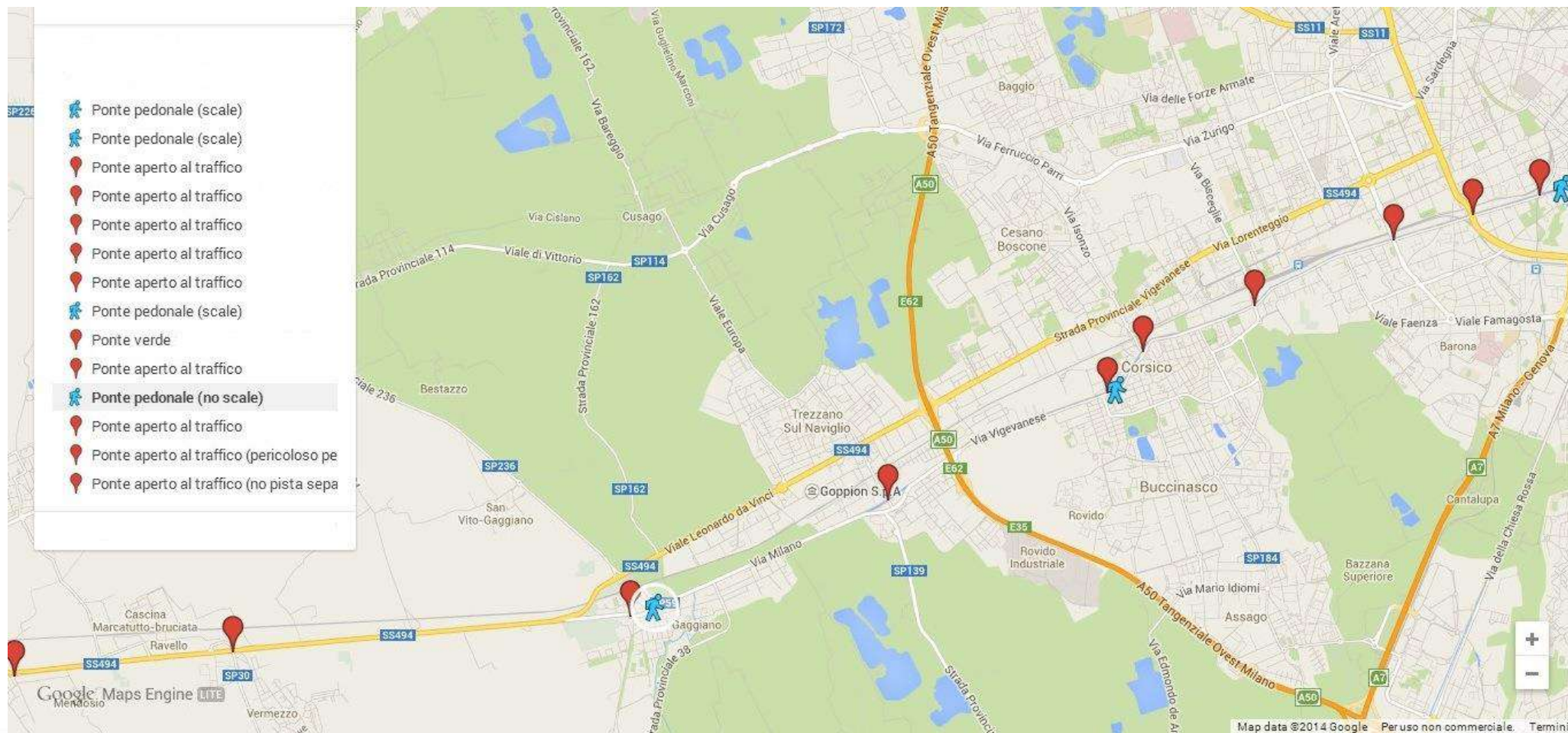
Punti di soccorso lungo il tragitto per ogni evenienza:

Nome	Comune	Via	Telefono
INTERVOL INTERVENTO VOLONTARIO	Milano	Via Gonin Francesco, 3	02 416731
CORSICO SOCCORSO	Corsico	Via XXIV Maggio, 51	02 4471951
CROCE VERDE TREZZANO	Trezzano sull'Adda	Via Sant'Angelo	02 4455945
CROCE AZZURRA - ASSOCIAZIONE VOLONTARI ABBIATENSIS ONLUS	Gaggiano	Piazza Ai Cavalieri Di Vittorio Veneto	02 9081354
AZIENDA OSPEDALIERA OSPEDALE CIVILE DI LEGNANO OSPEDALE "C. CANTU"	Abbiategrasso	Piazza Barbara Cazzamini Mussi, 1	02 94861, 02 9486290

Farmacie:

Nome	Comune	Via	Telefono	Accessibilità
FARMACIA DALMAZIO	Milano	via Ludovico il Moro 3	02.89128300	Sulla sponda opposta alla ciclabile; a pochi metri passerella di via San Cristoforo
FARMACIA MUNICIPALE	Corsico	Viale Indipendenza 40		150 m dalla pista ciclabile, svoltando a destra, attraversamento su ponte via Liberazione
FARMACIA MUNICIPALE	Trezzano sull'Adda	Viale Indipendenza 14	024450133	

Mappatura dei ponti e classificazione per accessibilità pedonale e/o ciclabile



Risorse naturali

Risorse Naturali Primarie

Parchi comunali:

- ✦ Parco Baden-Powell
- ✦ Parco Ex Area Pozzi
- ✦ Parco Cava Burgo

Parco regionale:

- ✦ Parco Agricolo Sud Milano

Parco Baden-Powell

Foto personali



Caratteristiche del Parco

Descrizione: è un parco urbano, realizzato nel 2005, collocato a pochi passi dal centro storico non lontano dalla sponda destra del Naviglio, attrezzato con aree per la sosta e per il gioco, adatto per attività sportive e manifestazioni pubbliche. Rientra in un progetto di riqualificazione.

Ingressi: Ha cinque punti di Ingresso

- ✦ Ripa di Porta di Ticinese
- ✦ Via Argelati
- ✦ Via Autari
- ✦ Via Barsanti
- ✦ Via Lombardini

Superficie: 35.600 mq

Parco Baden - Powell

Punti wow:

- ✦ Questo parco è ideale per le famiglie con bambini e ciclisti in quanto è attrezzato con aree giochi, cambi da bowling e aree picnic. Sarebbe interessante mettere dei pannelli che spiegano il progetto di riqualificazione, come era l'area prima e come è adesso.
- ✦ Interessante è il fatto che si spiega la provenienza degli alberi (sono autoctoni e simboleggiano la comunità.)

Parco Ex Area Pozzi

Foto personali



Caratteristiche del Parco

Descrizione: il parco segna il confine tra Milano e Corsico, lungo la pista ciclopedonale che costeggia il Naviglio grande, si incontra l'Area Parco Ex Pozzi, così chiamata perché in passato era collocata la fabbrica pozzi Ginori.

Punti wow:

- ✦ Il parco oggi è diventato luogo di ritrovo per grandi e piccini e spesso ospita iniziative musicali e culturali.

Parco Cava Burgo

Foto personali



Caratteristiche del Parco


Descrizione: Situato al confine con il Comune di Buccinasco, è completamente recintato e comunica con il parco della via Resistenza.

Superficie: di circa 35.000 mq

Punti wow

- ✦ La presenza di un laghetto al centro del parco dotato di fontana per l'ossigenazione dell'acqua e attuale ritrovo di diverse specie di volatili e animali.
- ✦ È anche dotato di un area gioco per i bambini e di un percorso pedonale ad anello e di un area cani delimitata.

Parco Agricolo sud



Caratteristiche del Parco

Descrizione: è un parco regionale che comprende un'estesa area tra Milano e il suo confine sud.

- ✦ Da Castelletto di Abbiategrasso il percorso ciclabile può proseguire verso Milano, lungo l'alzaia del Naviglio Grande, ed è di competenza della Provincia di Milano, Il Parco Agricolo Sud Milano è il riconoscimento del grande ruolo che l'agricoltura ha assunto, e ancora svolge sia pure in forme diverse, nei confronti di Milano. Visitarlo è come entrare in un grande monumento i cui artefici, oltre alla natura, sono decine di generazioni di agricoltori e, in passato, i monaci delle abbazie e i signori dei castelli e dei palazzi, edifici che ancor oggi troneggiano in tutti i comuni del parco.

Superficie: 46.300 ettari

Accessibilità : le aree naturalistiche hanno regole d'accesso secondo priorità di salvaguardia ambientale. La fruizione di queste aree avviene attraverso visite guidate, attività didattiche e laboratori per scolaresche e gruppi.

Ambiente:

- ✦ il parco conserva aree in cui sono mantenuti inalterati tratti delle antiche tracce boschive che hanno ricoperto i secoli passati la Pianura Padana, una grande varietà di specie vegetali e animali tipiche dei diversi ambienti e che rendono il parco un raro esempio di salvaguardia della biodiversità.
- ✦ Sono presenti uccelli tipici delle zone umide (aironi, garzette, gabbiani, svassi)

Punti wow

- ✦ Nel parco sono presenti più di 1400 aziende agricole: è possibile comprare prodotti locali garantiti dal marchio di qualità “Parco Agricolo Sud Milano”.
- ✦ Importante è anche la presenza di abbazie e castelli.

Elementi culturali

Elementi culturali primari

- ✦ La selezione degli elementi primari artificiali è stata effettuata in due momenti.
- ✦ Dopo aver consultato i siti dei comuni e delle associazioni locali, è stato stilato un catalogo generale di tutti i punti di interesse artistico del territorio.
- ✦ In un secondo momento, basandosi sulle caratteristiche storico-artistiche, sull'accessibilità e sulla vicinanza al Naviglio Grande, è stata effettuata una selezione dei punti di maggior interesse turistico, a loro volta suddivisi in punti di interesse leonardesco (in verde) e non.

Milano

Punto di arrivo del Naviglio Grande e di raccordo con gli altri navigli lombardi, grazie ai canali, ora coperti, e alle conche, ormai in disuso.

Si possono visitare la Darsena, e la vicina Conca di Viarenna, il Vicolo Lavandai, e le due Chiese di Santa Maria delle Grazie al Naviglio e di S.Cristoforo al Naviglio.



Darsena



Fonte: <http://www.naviglilive.it>

Realizzata nel **1603** sotto il governatorato spagnolo, addossata alle mura, si tratta del **porto fluviale di Milano** ed era collegata alla conca di Viarenna. Costruita in parte sul preesistente laghetto di S.Eustorgio, che già fungeva da **collegamento tra Naviglio Grande e Naviglio Pavese**, ricevendo le acque dal primo e immettendole nel troncone iniziale del secondo.

In funzione fino al 1979. Ora l'area è interessata da **opere di riqualifica in vista dell'Expo 2015**.



Progetto della Darsena per Expo 2015,
fonte <http://www.naviglilive.it>

I lavori di riqualifica della Darsena hanno l'obiettivo di collegare il Naviglio Grande, e quindi il centro della città, con il canale che circonda l'area di Expo 2015.


Oltre alla sistemazione del bacino portuale, è prevista la realizzazione di spazi pedonali e ciclabili, nonché di aree verdi.

Conca di Viarenna



Costruita dalla Veneranda Fabbrica del Duomo tra il **1551 e il 1558**, in sostituzione della precedente conca realizzata nel 1438 e demolita per far posto ai Bastioni, era utilizzata per **trasportare i blocchi di marmo fino al laghetto di Santo Stefano**, presso il cantiere del Duomo. Oggi versa in stato di **abbandono**, inutilizzata dalla copertura dei navigli negli anni '20. È visibile l'edicola, originariamente su uno dei lati, ora ricollocata, che riporta il decreto ducale che esenta dal pedaggio e dal dazio i barconi destinati **Ad Usum Fabricae**.

Fonte foto: www.wikipedia.it



Particolare dell'edicola, fonte www.wikipedia.it

Vicolo Lavandai

Lo storico vicolo prende il suo nome dall'**antico lavatoio**, ancora esistente, utilizzato fino agli anni '50 del '900 per il bucato dei milanesi: si tratta di strutture costruite in pietra, legno e cemento. In situ, ancora presenti i "**brellin**", gli inginocchiatoi su cui le donne si poggiavano per lavare gli indumenti. Interessante notare che il vicolo è in realtà **intestato ai lavandai**: questo perché fino a fine Ottocento erano gli uomini a svolgere questo lavoro.

Ancora presente la struttura della drogheria che vendeva sapone e candeggina, oggi trasformata in ristorante.



Fonte <http://www.turismo.regione.lombardia.it>



S.Maria Delle Grazie Al Naviglio

Una primitiva cappella, costruita per accogliere una statua della madonna, era presente già nel **XVI secolo**: fu poi demolita e sostituita da una chiesa barocca, a sua volta rovinata da un incendio e **restaurata a metà del 1700**, per **essere demolita e costruita ex-novo a inizio 1900**.

L'esterno è rimasto quasi incompiuto: si vedono i mattoni grezzi ed è possibile comunque ricostruire il progetto originale che prevedeva tre portali, coronati da guglie con statue.

La chiesa presenta una pianta a croce latina; lo stile interno è **neoromanico con elementi neogotici**; le vetrate policrome sono un'aggiunta degli anni '80/'90 del '900.



Fonte www.naviglilive.it



S.Cristoforo Al Naviglio

Si tratta in realtà di **due chiese**: quella di sinistra, la Cappella Primitiva, risale alla fine del **1100**, ed è stata rimaneggiata nel **1300** con l'aggiunta del portale gotico e del rosone. Si tratta di una piccola aula coperta a tetto e terminante con una piccola abside semicircolare; sulla facciata sono presenti gli stemmi dei Visconti, di Milano e del cardinale Pietro Filargo da Candia, arcivescovo di Milano e futuro papa Alessandro V. Quella di destra, la Cappella Ducale, fu costruita dai Visconti a inizio '400 come voto di ringraziamento per la fine della peste nel 1399: presenta un portale molto semplice incorniciato dagli stemmi dei Visconti (il biscione) e di Milano (croce rossa su sfondo bianco). Nel 1625 le due chiese vengono unificate con l'abbattimento del muro che le separava.

Sono tutt'ora visibili frammenti di **affreschi di Ambrogio da Fossano e affreschi della scuola del Luini**.

S.Cristoforo è protettore dei viaggiatori e dei viandanti, strategica quindi la dedica della chiesa sul Naviglio.



Fonte <http://www.chiesasancristoforo.it>



Trezzano S/N

Superato il comune di Corsico, seguendo la pista ciclabile, si incontra il comune di Trezzano S/N.

Si tratta di un ex borgo contadino sviluppato attorno a due conventi, uno Certsino e uno Cistercense, oggi trasformati in abitazione privata.

Di grande rilievo la Chiesa di S.Ambrogio, costruita dai canonici di S.Ambrogio, proprietari di terreni nella zona: si tratta di una delle tre chiese dedicate, in realtà, alla deposizione di S.Ambrogio.



S.Ambrogio

Chiesa risalente al periodo tra **XII e XIII secolo**; in ogni caso costruita **prima del 1233**, anno in cui iniziarono i lavori per lo **scavo del Naviglio Grande**, poiché il pavimento originario è situato un metro sotto quello attuale.

Nella chiesa conservata un'effigie della **Madonna, eseguita da Bernardino Luini**, davanti alla quale si racconta che, nel novembre 1584, volle fermarsi a pregare il cardinale di Milano S. Carlo Borromeo, pochi giorni prima della sua morte, mentre tornava a Milano da Abbiategrasso.

Negli anni '50 l'effigie fu proclamata miracolosa e **Patrona della bassa Milanese**.



Interno della chiesa,
foto personale



Gaggiano

La nascita di Gaggiano risale probabilmente tra VI e VII secolo d.C, durante la calata dei Longobardi che scacciarono i Bizantini: l'etimologia del nome del paese, infatti, potrebbe essere fatta risalire a "gehage", una parola longobarda che significa "bosco recintato", per la sua posizione nei pressi di un bosco.

Di notevole rilievo il santuario di S.Invenzio, fino agli anni '90 unica chiesa del comune. Si possono inoltre ammirare due ville, una quattrocentesca e una settecentesca.



S. Invenzio



fonte www.visitamilano.it

Situata accanto al ponte che supera il Naviglio Grande, si tratta di una **chiesa barocca del 1573**, realizzata su un'area dove doveva sorgere una **struttura per il culto sin da XII secolo**.

L'interno è decorato per lo più da affreschi ottocenteschi, ad eccezione dell'**affresco quattrocentesco raffigurante la Madonna delle Grazie col Bambino**, situato alla sinistra dell'ingresso e ritenuto miracoloso: pare che durante i lavori di ristrutturazione della chiesa, il tetto crollò, senza mietere vittime e risparmiando l'affresco.

Nel 1630, la grave pestilenza che colpì Milano evitò il piccolo borgo di Gaggiano che, in segno di riconoscenza, fece erigere sul piazzale della chiesa una colonna in stile toscano sormontata da una croce.



Villa Marino - Palazzo Gorini

Sulla preesistente residenza quattrocentesca di Stefano Stampa, viene costruito l'attuale **palazzo barocco** dal banchiere genovese Tommaso Marino: secondo una leggenda, avrebbe ucciso la moglie e l'avrebbe seppellita nel giardino, per poi darsi alla fuga.

Gli attuali proprietari dell'antico palazzo possono mostrare ancora oggi l'angolo del giardino dove, sarebbe stata sepolta la bella Ara . Tutt'ora, nelle notti di luna piena, il suo **fantasma** si rianima e vaga per l'ampio cortile.



fonte www.lombardiabenculturali.it



Villa Venini - Uboldi



fonte www.visitamilano.it

Situata sulla sponda opposta a Villa Marino, si tratta di una **costruzione settecentesca**, voluta come **residenza di villeggiatura** da Giorgio Venini, impresario della società pubblica che controllava l'utilizzo delle acque del Naviglio Grande.

Affacciata sul Naviglio Grande, conserva al suo interno **pregevoli particolari architettonici** come lesene e capitelli, decorazioni floreali a graffito e un **affresco quattrocentesco della Vergine con Bambino**. All'interno del cortile è presente una piccola **cappella dedicata a S.Francesco**. Attualmente la Villa è stata ristrutturata e trasformata in complesso residenziale.



Vermezzo

Il primo insediamento nel territorio pare risalire ai Romani: il toponimo, infatti, deriva da “*viridis medium*”, cioè “in mezzo al verde”.

Molti nobili milanesi fecero di Vermezzo la loro località di villeggiatura, si veda la Villa Pozzonobelli - Panigarola purtroppo chiusa al pubblico; ma l'espansione del paese è stata rallentata dal fatto che non ci sia stato un ponte di collegamento con l'opposta sponda del Naviglio Grande fino a inizio '900.



S.Zenone

Nata come **chiesa privata** di qualche signore longobardo, nel **1600** le viene data la forma attuale.

L'area è luogo di culto sin dal IX secolo: durante recenti lavori di manutenzione sono emerse le fondamenta di una **basilica longobarda** per la cui costruzione erano stati impiegati elementi di recupero da un precedente insediamento romano.



fonte www.lombardiabeniculturali.it



Abbiategrasso

L'area del comune di Abbiategrasso fu frequentata sin dall'età del Bronzo, per poi diventare un insediamento romano, come si evince anche dal nome derivato dal gentilizio della Gens Avia. In seguito alla caduta dell'Impero Romano d'Occidente il territorio diventò di dominio longobardo, come tutti i comuni della zona, per poi diventare parte del Ducato di Milano, subendo poi la stessa sorte del capoluogo lombardo di dominazione prima spagnola e poi austro-ungarica.

Nel punto in cui il Naviglio Grande, arrivando dal ticino, devia verso Milano e incrocia il Naviglio di Bereguardo sorge la Chiesa di S. Antonio Abate.



S. Antonio Abate

La chiesa di Sant'Antonio è raggiungibile attraversando il **piccolo ponte pedonale sul Naviglio di Bereguardo**. Costruita a inizio **1600**, sui resti di una chiesa esistente già dal **1400**, conserva all'interno una **tela con l'Assunta di Camillo Procaccini** (fine 1500) e una statua in marmo gotico-trecentesca della **Vergine con il Bambino** che è la più antica del genere in città.



fonte www.visitamilano.it



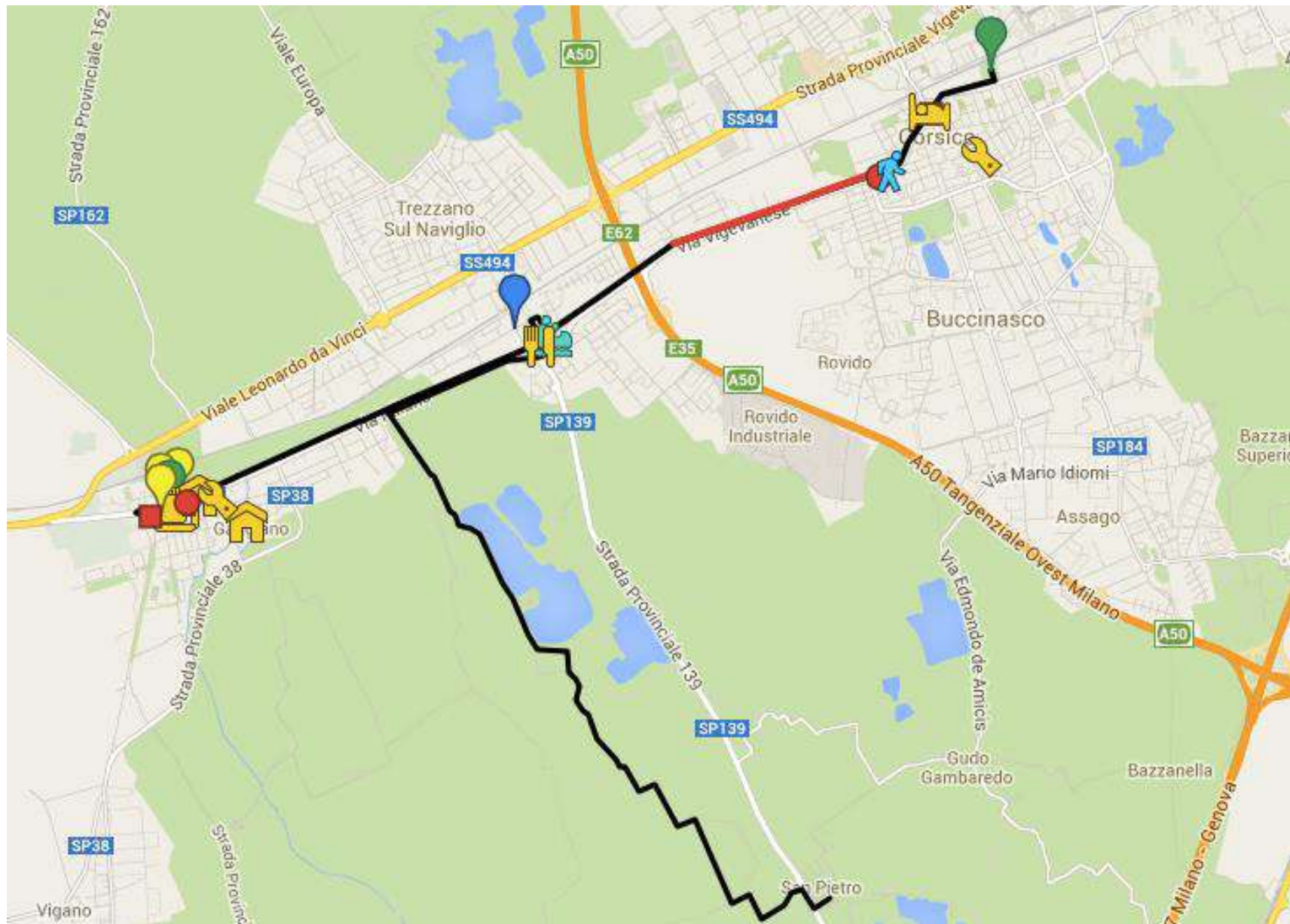
Percorsi di visita

Percorsi di visita

- ✦ Per valorizzare il territorio
- ✦ Per facilitare la fruizione del territorio
- ✦ 3 percorsi di visita:
 1. La natura sul Naviglio Grande
 2. Il Naviglio Grande Milanese
 3. Giro in barca alla scoperta di Leonardo

1. La natura sul Naviglio Grande

- ✦ Itinerario naturalistico in bici
- ✦ Dal Parco Ex Area Pozzi di Corsico al Parco Sud presso Gaggiano
- ✦ Lunghezza: 20 km
- ✦ Tempo: mezza giornata



I punti di attrazione - natura

- ✦ Partendo dal parco Ex Area Pozzi si può arrivare al parco Sud Milano seguendo la pista ciclabile che costeggia il Naviglio grande fino a Gaggiano
- ✦ Seguendo strade di campagna, si entra nel parco Agricolo Sud Milano, attraversando diversi ambienti naturali:
 - Ambienti acquatici (fontanili, zone umide, corsi d'acqua e laghi di cava)
 - Zone asciutte e boschive
 - Riserve naturali

I punti di attrazione - cultura

- ✦ Prima di addentrarsi nel percorso ciclabile del Parco Agricolo Sud, a Gaggiano è possibile visitare la Chiesa barocca di Sant'Invenzio.
- ✦ Inoltre, contattando preventivamente i proprietari, è possibile visitare Villa Marino: nelle notti d'estate, è possibile imbattersi nel fantasma di Ara, moglie del banchiere Tommaso Marino, e da lui uccisa e sepolta nel giardino.
- ✦ Un'altra residenza di villeggiatura della nobiltà milanese è Villa Venini Uboldi, nel cui cortile si trova una cappella settecentesca dedicata a S.Francesco.

Punti secondari/di appoggio

- ✦ Approccio deduttivo : dal generale (catalogo)
al particolare (selezione)

In questo percorso:

- ✦ 1 struttura ricettiva
- ✦ 2 ristoranti locale
- ✦ 1 gelateria artigianale
- ✦ 3 aziende agricole (Cascine)
- ✦ 1 club sportivo

I punti di appoggio

- Hotel-residence Naviglio Grande 3***

via Alzaia Trieste 11, Corsico

- Descrizione: situato lungo il Naviglio Grande, l'hotel dispone di 47 camere (singole-doppie+ aggiunte letti). L'Hotel dispone anche di appartamenti.
- Fascia prezzo: da 23 a 130 euro
- Accessibilità: si incontra lungo la ciclabile; in auto possibilità di parcheggio in via VIII Maggio e attraversamento passerella Cascina Guardia.



Fonte: www.hng.it

I punti di appoggio

- La Gallina Golosa

Via Roma 76, Gaggiano

- Descrizione: si affaccia sulle sponde nel Naviglio Grande. Clima accogliente accompagnati da un sottofondo di música jazz.
- Cucina: piatti tipici della tradizione milanese.
- Accessibilità: ottima. Si trova lungo il Naviglio sulla ciclostrada. Pochi metri dalla passerella di Gaggiano



Foto da: <http://it.letsbonus.com/milano/>

I punti di appoggio

- La Tarantola Gelateria Artigianale
Via Roma, 48 Gaggiano



Fonte:
www.storiegastronomiche.it

- Accessibilità: lungo il Naviglio. Facile da raggiungere grazie alla vicina dalla passerella di Gaggiano.

I punti di appoggio

- Cascina Carbonizza

Alzaia Naviglio Grande 4, Gaggiano

- Descrizione: Il luogo ideale, per “dare casa” al trinomio sempre più diffuso e in voga del “green-bio-slow”. Vendita di prodotti agricoli, lieta sosta per tutti.
- Accessibilità: situata lungo la pista ciclabile, lontano dal centro abitato.

- Cascina Barera

Via della Marianna, Gaggiano

- Descrizione: di proprietà privata, questo complesso ospita, oltre all’abitazione privata, la stalla e uno spazio dedicato all’azienda agricola e quindi alla vendita/assaggio di prodotti agricoli.
- Accessibilità: situata a 500m dal Naviglio. Sulla sponda opposta alla ciclabile. Per attraversamento ponte di via Manzoni.



fonte: lombardiabeniculturali.it



I punti di appoggio

- Cascina Rosa Botta

Via Alzaia Navigli Grande 10 Gaggiano

- Descrizione: Azienda cerealicolo-zootecnica tradizionale di dimensioni medio piccole che ha conservato la struttura originale.
- Servizi: vendita diretta di riso e derivati del latte e di altri prodotti agricoli di aziende conosciute (salumi, miele, marmellate). Punto di degustazione e ristoro per i ciclisti nel periodo della bella stagione (da aprile a settembre)
- Orari: Venerdì ore 15.00-19.00 Sabato e Domenica 9.00-19.00)
- Accessibilità: situata lungo la pista ciclabile. Di facile accesso, a 500 m ponte Via Manzoni.



Fonte <http://www.cascinarosabotta.it/azienda/chi-siamo.html>

I punti di appoggio

- NaviglioSport club

via Vittorio Emanuele 30, Trezzano S.N

- Descrizione: obiettivo valorizzare il territorio locale con lo sport e trasformare il Naviglio in una «palestra naturale a cielo aperto». Attività a livello amatoriale, turistico(attività giornaliera) e agonistico.
- Accessibilità: ottima- su pista ciclabile in prossimità del ponte di via Roma.



Fonte: www.canoamilano.it

Punti di appoggio

✦ Il contadino e il Pescatore

via Vittorio Veneto 11, Trezzano S.N

Descrizione: l'interno della struttura racchiude molta storia: suggestivi sono i due camini funzionanti.

Cucina: mediterranea/pizzeria.

*menu per vegetariani, celiaci, bambini

Fascia prezzo: medio-basso

Accessibilità: ottima- in prossimità del ponte via Roma.

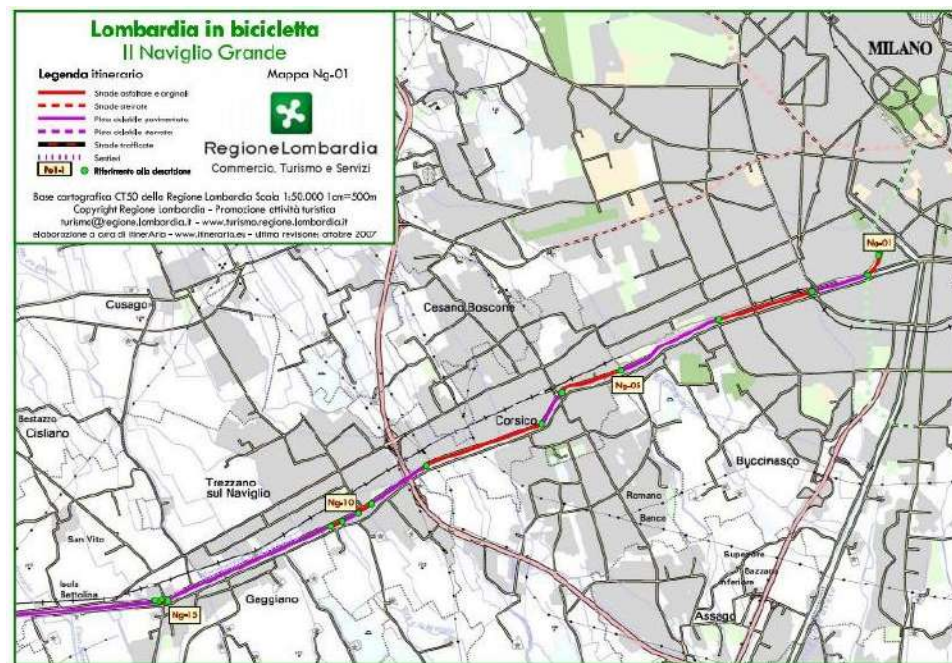
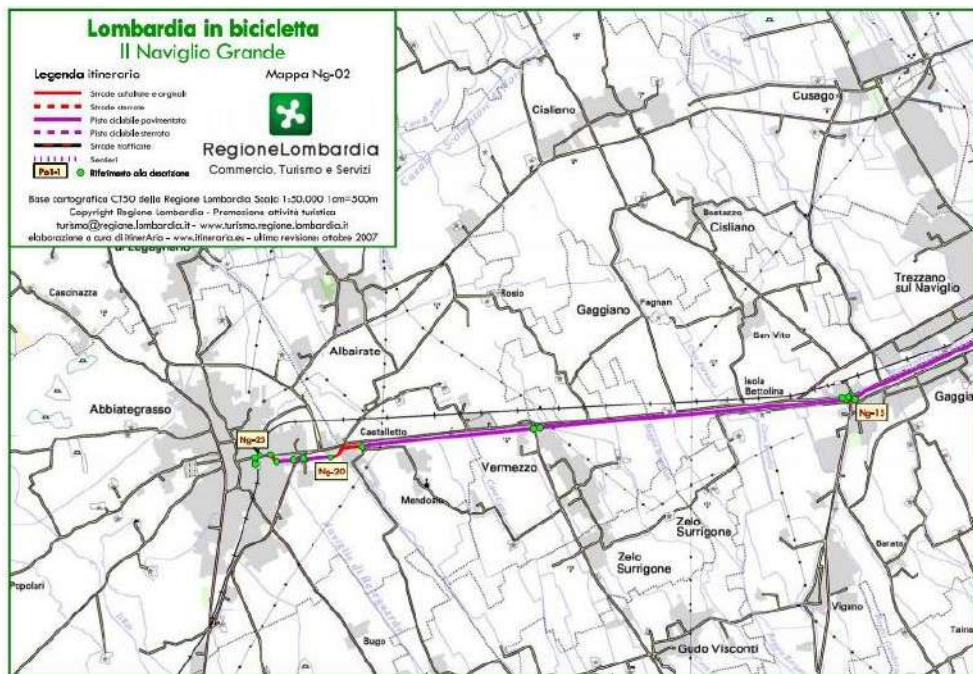
Fonte: sito web ristorante



Accessibilità - Pista ciclo/pedonale P.ta Genova-Abbiategrasso

La potenzialità del distretto dei Navigli sta proprio nel rilanciare un'immagine di Milano invisibile ai più, ovvero quella di una città a misura d'uomo, sana e rilassante, lontana dagli stereotipi di grigiore e frenesia che spesso le vengono attribuiti.

Per questo motivo vorremmo privilegiare per i Navigli un tipo di mobilità «dolce», resa possibile dalla pista ciclo/pedonale che accompagna tutto il Naviglio Grande sull'alzaia:



Fonte www.regionelombardia.it

- ✦ Km: 21,7
- ✦ Percorribilità in bici e a piedi
- ✦ Tempo indicativo: 1h
- ✦ Dislivello: 20m (comunque generalmente pianeggiante, adatta anche ai dilettanti)
- ✦ 100% asfaltato
- ✦ 71% percorso ciclabile in sede propria
- ✦ Segnaletica: assente

ATTENZIONE: La pista NON è quasi mai dotata di parapetto, alcuni tratti NON sono a uso esclusivo delle biciclette e possono risultare pericolosi. Si raccomanda pertanto la massima prudenza soprattutto per bambini e anziani.

Dettagli:

- ✦ Da Porta Genova: Naviglio a sinistra. Attenzione perché questo tratto non è ad uso esclusivo delle bici: è facile incontrare corridori, pedoni e biciclette nella direzione opposta.
- ✦ Trezzano sul Naviglio: inizia la pista ciclabile vera e propria parallela alla tangenziale. Casa dell'acqua. Si continua verso il limitare del parco Sud e allontanandosi dalla città il paesaggio è più gradevole.
- ✦ Gaggiano: Attraversato un ponte, la ciclabile prosegue lungo il lato sinistro del Naviglio.

Foto personali



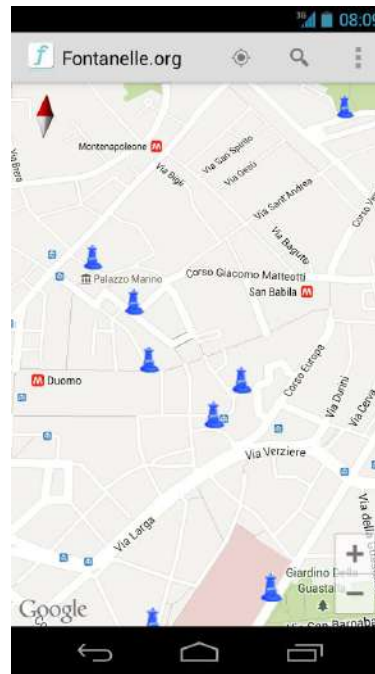
Ciclofficine per riparazione e vendita accessori bici:

CICLOFFICINE/NEGOZI BICI	Comune	Indirizzo	Orari	Telefono	Sito web
<i>Prevedelli Erminio</i>	Milano	Via Vigevano, 11		02 8940 3642	
<i>Il Biciclettaio</i>	Milano	Via Santa Rita da Cascia, 14	lun 15:00 - 19:30 mar-sab 9:00 - 13:00, 15:00 - 19:30	02 8976 2077	www.ilbiciclettaio.it
<i>Milesi Carlo</i>	Corsico	Via Sant'Adele, 24		02 440 5333	
<i>Alex Bici</i>	Gaggiano	Via Cornicione 4/B		02 90844941	www.alex bici.it
<i>Eliseo Cicli Cordara</i>	Abbiategrasso	Via Magenta, 26	lun-sab 09:00-12:30 14:30-19:30	02 9460 8527	
<i>Cicli Viola</i>	Abbiategrasso	Viale Papa Giovanni XXIII, 1		02 9496 0145	

Da segnalare la difficoltà nel trovare un punto di noleggio bici. L'unico trovato è stato Eliseo Cicli Cordara situato ad Abbiategrasso.

Punti d'acqua

Si consiglia l'utilizzo dell'applicazione «Fontanelle» disponibile per iOS e Android (FontanellApp per Windows Phone) che fornisce indicazioni in tempo reale su come raggiungere le fontane più vicine.

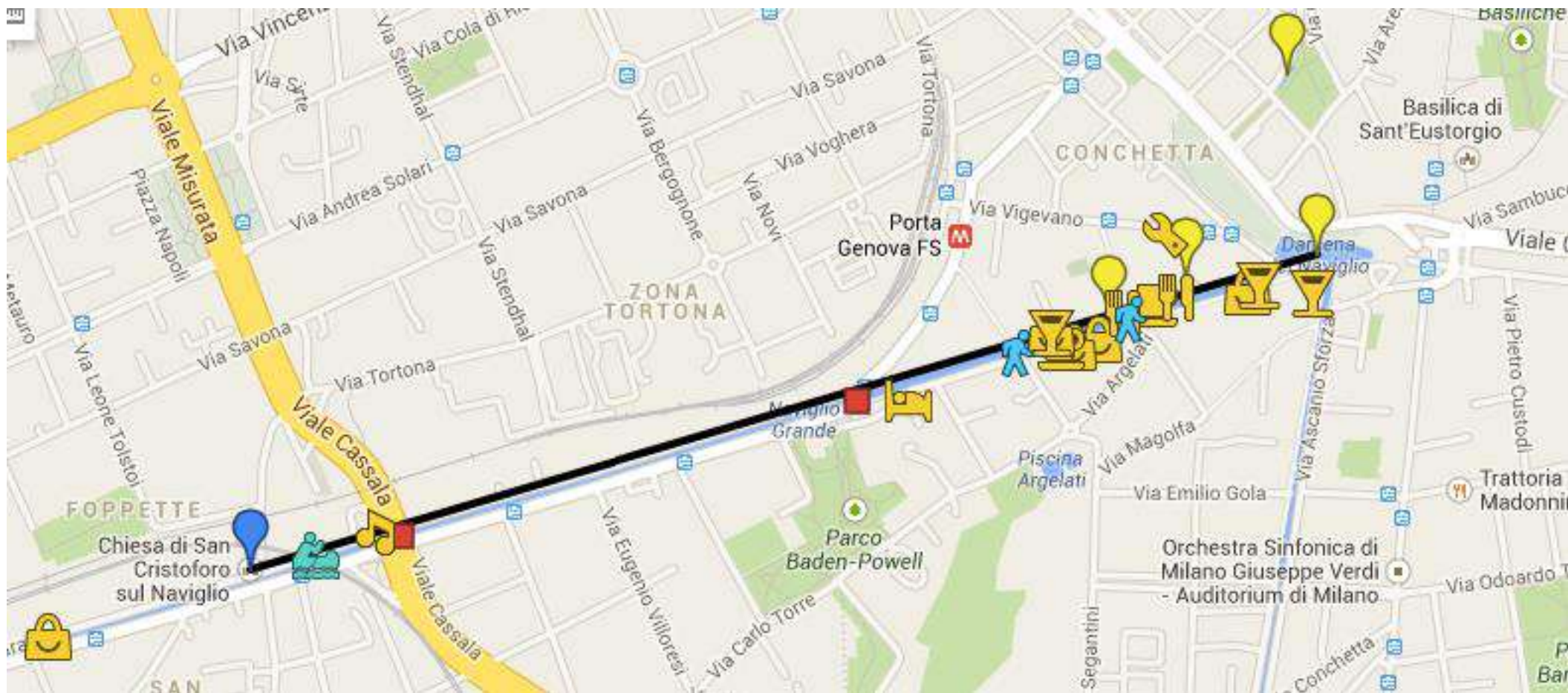


Immagini da
Google Play
Store

I punti d'acqua principali sono comunque rappresentati dalle Case dell'acqua, distributori pubblici situati lungo la pista a Corsico e Trezzano S/N spesso forniti di area picnic con panchine.

2. Il Naviglio Grande Milanese

- ✦ Itinerario culturale e di svago a piedi
- ✦ Da San Cristoforo alla Darsena
- ✦ Lunghezza: 2 km
- ✦ Tempo: 2-3 ore



I punti di attrazione

- ✦ Lungo questo itinerario turistico dedicato sia al divertimento che all'arte, partendo da Via S.Cristoforo 3 e seguendo la direzione della corrente del Naviglio si possono visitare la Chiesa di S.Cristoforo, mix di diversi stili architettonici, la Chiesa di S.ta Maria delle Grazie, e infine, si arriva nella zona del Vicolo Lavandai, della Darsena e della Conca di Viarenna, nelle cui vicinanze si aggirerebbe tutt'ora il fantasma della bella Dosolina dei Navigli: una giovane ragazza originaria di Sondrio, residente da tempo nei pressi di Conca del Naviglio, che per guadagnarsi da vivere faceva la contrabbandiera, in sella alla sua bicicletta, scambiando beni di prima necessità con la Svizzera.

I punti di appoggio

- ✦ Approccio deduttivo: dal generale (catalogo)
al particolare (selezione)

In questo percorso:

- ✦ 1 club sportivo
- ✦ 5 negozi
- ✦ 1 gelateria artigianale
- ✦ 2 ristoranti locali
- ✦ 2 strutture ricettive (hotel- B&B)

.....e per concludere... MOVIDA!!!!!!!!!!!!

Punti di appoggio

«Ca Bianca-Hotel Corte dei Navigli 4****»

via Lodovico il Moro 117, Milano

Descrizione: circondato da un parco secolare e situato lungo il Naviglio. Un'atmosfera di charme, un servizio di qualità, una cucina tradizionale milanese uniti in un'unica corte.

Fascia prezzi: alta

Accessibilità: la struttura è situata vicino il ponte Via Pietro Giordani –facile accesso anche dalla ciclabile su sponda opposta.

fonte: www.cabiancamilano.com



I punti di appoggio

- ✦ Canottieri San Cristoforo
Alzaia Naviglio Grande 122, Milano
- ✦ Descrizione: sulle acque che hanno visto regatare per oltre cento anni i vogatori di Milano, nasce la Canottieri S.C. Si accolgono sportivi e non, soci e non soci e ovviamente turisti!!
- ✦ Accessibilità: si trova lungo la ciclostrada dell'Alzaia N.G; a pochi metri passerella San Cristoforo.



Fonte: canottierisan Cristoforo.it

I punti di appoggio

- ✦ Ceramics 100% made in Italy
Alzaia Naviglio Grande 156, Milano
- ✦ Descrizione: ogni angolo dell'atelier ha una storia ricchissima di particolari tutto made in Italy.
- ✦ Accessibilità: situato lungo la ciclostrada dell'Alzaia Naviglio Grande; a pochi metri passerella Richard Ginori.

fonte: www.ceramicdesign.it



I punti di appoggio

- ✦ Dischi Volanti
Ripa di Porta Ticinese 55, Milano
- ✦ Descrizione: il paradiso della musica introvabile; ampia scelta di cd e dchi nuovi e usati.
- ✦ Accessibilità: situato a metà tra la passerella di via Corsico e quella di via Casale-via Paoli.



Fonte: www.dischivolanti.net

I punti di appoggio

- ✦ NonSoloArte
Ripa di Porta Ticinese 53, Milano
- ✦ Descrizione: creazione di design per linee esclusive di gioielli made in Italy.
- ✦ Accessibilità: sponda opposta alla ciclabile; a metà tra il ponte Scodellino-viale Gorizia e la passerella di Via Casale-via Paoli.



fonte: www.creazionegioielli.com



I punti di appoggio

- ✦ Liola
Ripa di Porta Ticinese 2, Milano
- ✦ Descrizione: collezioni d'abbigliamento made in Italy, uniche per creatività e manifattura.
- ✦ Accessibilità: il negozio è situato all'inizio della Darsena; raggiungibile anche in auto per il ponte Scodellino-viale Gorizia.

Liola

Fonte: www.liola.it



I punti di appoggio

- ✦ Borgo Albina
Alzaia Naviglio Grande 44, Milano
- ✦ Descrizione: atelier di alta pelletteria: borse proposte in un'ampia scelta di pelli, colori, stile ; il tutto rifinito con chiusure, manici e tracolle.
- ✦ Accessibilità: il negozio si trova lungo la ciclabile; accessibile grazie a due passerelle: via Corsico e via Casale-via Paoli.



fonte: www.navigliogrande.mi.it

I punti di appoggio

- ✦ Amorino
Alzaia Naviglio Grande 24, Milano
- ✦ Descrizione: gelato artigianale con più di 30 gusti differenti.
- ✦ Accessibilità: è situata quasi all'inizio della Darsena, vicinanza con ponte Scodellino-viale Gorizia.

Fonte: www.amorino.com



I punti di appoggio

- ✦ Ristorante El Brellin
Alzaia Naviglio Grande 14, Milano
- ✦ Descrizione: affacciato sul Vicolo Lavandai con il suo lavatoio del 600, il locale prende il suo nome «El Brellin», per indicare l'asse di legno sul quale le lavandaie si inginocchiavano per lavare i panni.
- ✦ Cucina: specialità milanesi
- ✦ Fascia prezzo: medio-alta
- ✦ Accessibilità: è situato lungo la ciclabile; facile da raggiungere anche in auto perché situato quasi all'inizio della Darsena (Ponte Scodellino-viale Gorizia).



fonte: brellin.it

I punti di appoggio

- ✦ Ristorante Alzaia 26
Alzaia Naviglio Grande 26, Milano
- ✦ Descrizione: è uno dei conosciuti e apprezzati della zona Navigli; è stato ricavato all'interno di un'antica casa di ringhiera del '700.
- ✦ Cucina: tipica milanese/ vegetariana/ menù per bambini
- ✦ Accessibilità: si trova lungo la pista ciclabile e in prossimità della passerella di via Corsico.



fonte: www.alzaia26.com



I punti di appoggio

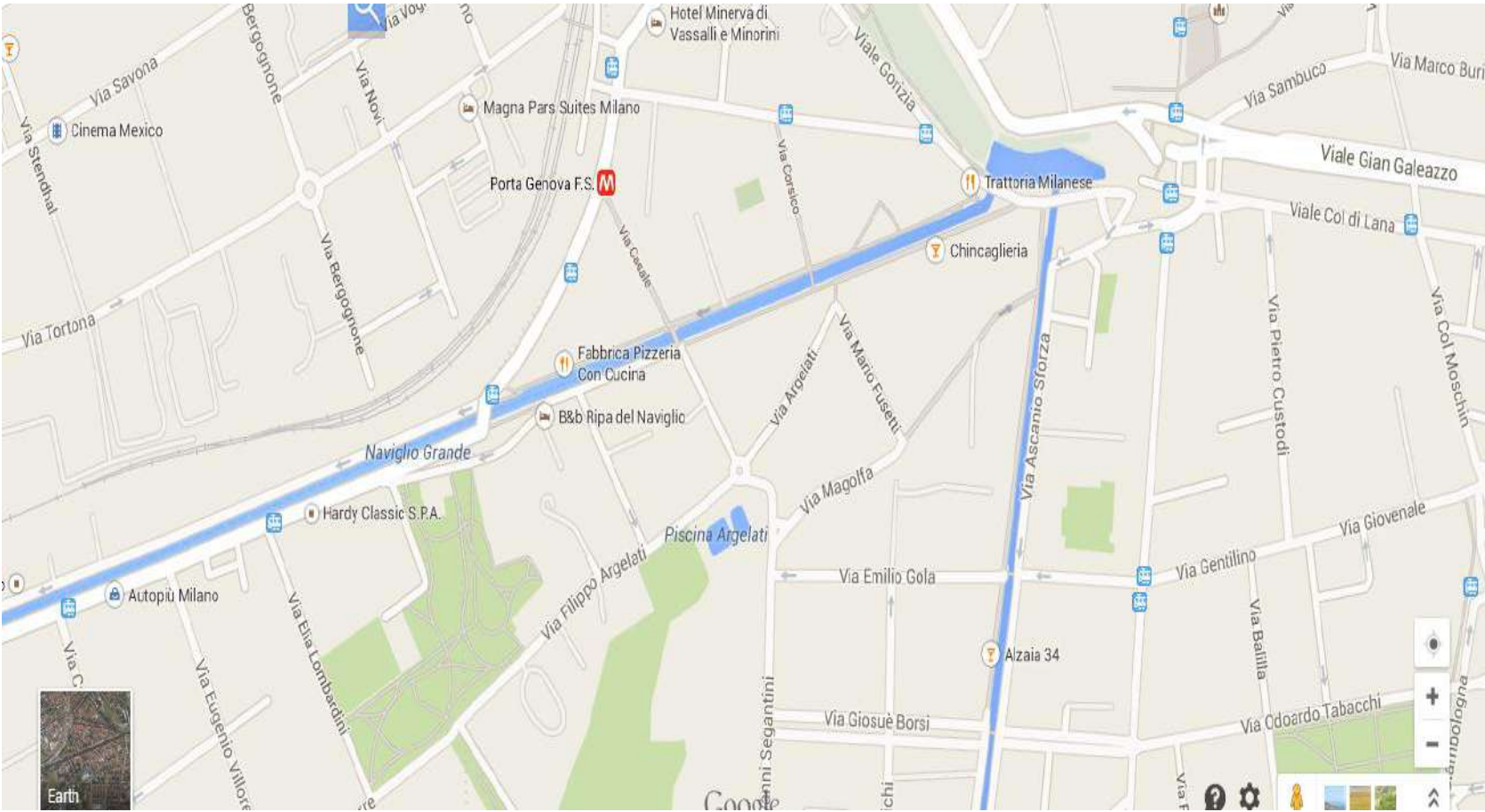
- ✦ Ripa del Naviglio B&B
Ripa di Porta Ticinese 71, Milano
- ✦ Descrizione: il B&B è situato in un edificio di fine 800 con interni nuovi e funzionali; si affaccia direttamente sul Naviglio Grande.
- ✦ Fascia prezzi: medio- alta
- ✦ Accessibilità: situato sulla sponda opposta alla ciclabile e facilmente raggiungibile con la passerella di via Casale-via Paoli.



fonte: www.ripadelnaviglio.it



La movida



La movida

Il Naviglio ha il suo fascino anche di notte, quando bar e pub (molti anche di giorno) si trasformano in luogo di ritrovo per clienti abituali e non.

In tutti, o quasi, vi è il famoso Happy Hour con pietanze di ogni genere, dolci e salate che accompagnano l'aperitivo.



www.navigli.milano.it



La movida

- ✦ Spritz Navigli

Ripa Di Porta Ticinese 9, Milano

- ✦ Descrizione: E' stato ricavato da una vecchia costruzione meneghina tipica della zona dei Navigli. Ogni sera un happy Hour che propone una vasta scelta di cibi di qualità freddi e caldi e di un'ottima cantina di vini
- ✦ Accessibilità: situato a metà tra Il Naviglio Grande e quello Pavese in prossimità del ponte Scodellino-viale Gorizia, all'inizio della Darsena.



Fonte: www.milanotonight.it

La movida

Dopo l'aperitivo , vi sono molti locali dove passare il dopo-cena: da birrerie artigianali a pub con musica live e ancora lounge bar.

- ✦ Bq birra artigianale di qualità
Alzaia Naviglio Grande 44 , Milano
- ✦ Accessibilità: situata a metà tra le passerelle di Via Casali e via Corsico.

- ✦ Ego Cocktails e Distillati di Qualità
Alzaia Naviglio Pavese 2, Milano
- ✦ Accessibilità: situato all'inizio della Darsena, in prossimità del ponte Scodellino-viale Gorizia.



Fonte: www.milanotonight.it

La movida

Non mancano sul Naviglio Grande discoteche dove ballare fino a tarda notte.

- ✦ Codice a Barre
Alzaia N.G. 98, Milano
- ✦ Accessibilità: in prossimità della passerella di via Casale-via Paoli.

- ✦ B Art
Alzaia Naviglio Grande 54, Milano
- ✦ Accessibilità: in prossimità della passerella di via Casale- via Paoli.



fonte: www.portale_della_notte.com

La movida - problemi

- ✦ Schiamazzi notturni di gente ubriaca
- ✦ Litigi e risse
- ✦ Bagni «pubblici» in ogni angolo delle strade
- ✦ No rispetto per gli orari di chiusura locali
- ✦ Bottiglie/bicchieri lasciati in giro



Fonte: www.milano.repubblica.it

.....Possibili soluzioni.....

- ✦ No vetro dopo le 21
- ✦ Rispettare orari di chiusura
- ✦ Vietare l'asporto/consumare in area controllata adiacente il bar
- ✦ Maggiore controllo da parte dei gestori dei locali e della Polizia
- ✦ Bagni pubblici all'aperto





Accessibilità - Progetto ripavimentazione area pedonale per EXPO 2015



L'intervento rientra nel più ampio progetto dalle vicende complesse delle "vie d'acqua", ovvero il percorso che doveva unire la Darsena al sito dell'EXPO, ma il cui percorso è ancora in discussione ai vertici degli enti predisposti per ricorsi vari dei cittadini.

Verrà trasformata l'area pedonale, scegliendo una ripavimentazione in ciottolato, la storica rizzata alla lombarda, una pavimentazione realizzata con ciottoli di fiume allettati su un letto di malta o cemento assieme al "tracciato" dei carri in lastre di pietra al centro.

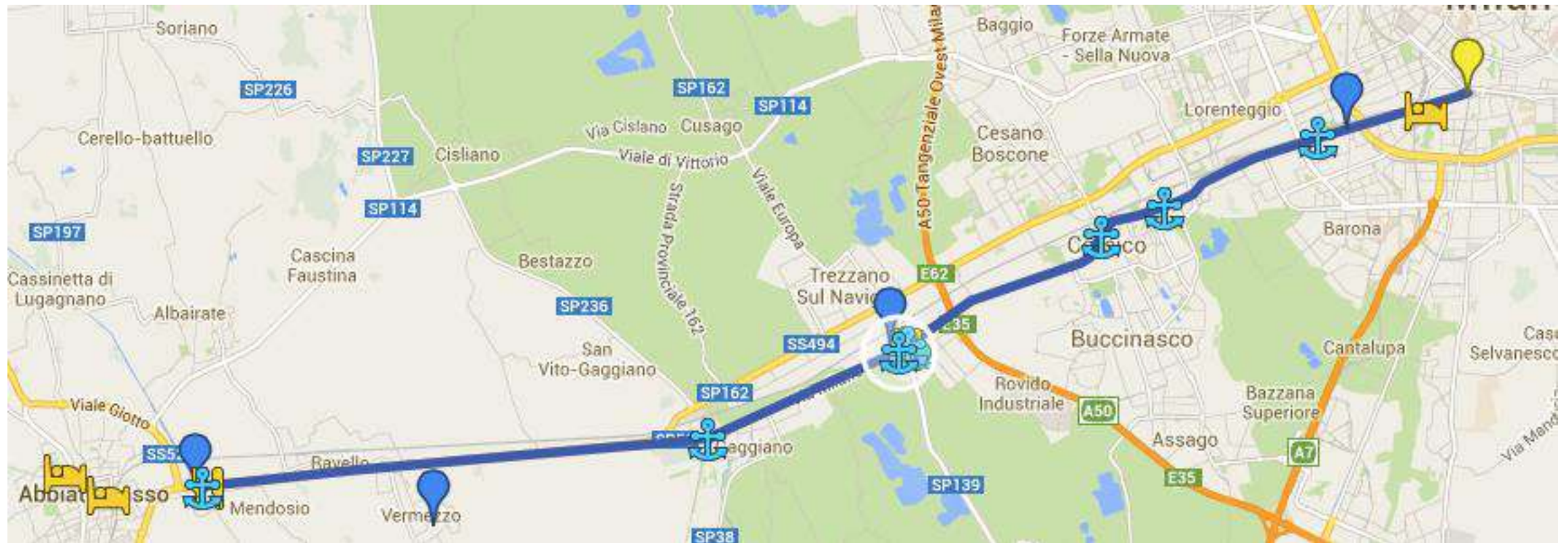
Fonte www.urbanfile.it



Fonte www.urbanfile.it

Giro in barca alla scoperta di Leonardo

- ✦ Itinerario culturale/naturalistico in battello
- ✦ Dalla Darsena ad Abbiategrasso con soste a Trezzano e Vermezzo
- ✦ Lunghezza: 20 km
- ✦ Tempo: una giornata



I punti di attrazione

- ✦ Durante il suo soggiorno milanese, tra il 1482 - 1500, Leonardo ha percorso spesso il Naviglio Grande, nella tratta Milano - Abbiategrasso per recarsi a Vigevano, dove ha collaborato con il Bramante alla realizzazione del Castello di Piazza Ducale. Partendo da Milano, è possibile incontrare gli stessi luoghi che Leonardo vedeva durante il suo tragitto.
- ✦ La Chiesa di S.Cristoforo a Milano, la Chiesa di S.Ambrogio a Trezzano S/N, la Chiesa di S.Zenone a Vermezzo, nel suo aspetto originale, e infine, appena prima di immettersi nel Naviglio di Bereguardo, la Chiesa di S.Antonio Abate ad Abbiategrasso, anche questa nel suo aspetto originale, prima del restauro del 1600.

Punti di appoggio

- ✦ Approccio deduttivo: dal generale (catalogo)
al particolare (selezione)

In questo percorso:

- ✦ 2 strutture ricettive
- ✦ 2 ristoranti locali
- ✦ 1 club sportivo

I punti di appoggio



fonte. www.artnavigli.com

- ✦ Art Hotel Navigli 4****
via Angelo Fumagalli 4, **Milano**
- ✦ **Descrizione:** ambiente elegante e funzionale nel cuore di Milano. Prestigiosa collezione d'arte contemporanea all'interno e camere ampie.
- ✦ **Fascia prezzi:** alta.
- ✦ **Accessibilità:** situato sulla sponda opposta alla ciclabile; facilmente raggiungibile con Ponte di Ripa di Porta Ticinese.

I punti di appoggio

- ✦ Ristorante Osteria del Ponte
via Vittorio Veneto 23, Trezzano S.N
- ✦ Descrizione: atmosfera casereccia grazie agli elementi d'arredo;
due sale interne con giardino; animali ammessi.
- ✦ Cucina: locale/mediterranea/vegetariana
- ✦ Fascia prezzo: medio-alta
- ✦ Accessibilità: ottima- situato sulla ciclostrada in Via Vittorio Veneto
in prossimità del Ponte via Roma / vicino punto di approdo



fonte: www.osteriadelponte.com

I punti di appoggio

- ✦ NaviglioSport club
via Vittorio Emanuele 30, Trezzano S.N
- ✦ Descrizione: obiettivo valorizzare il territorio locale con lo sport e trasformare il Naviglio in una «palestra naturale a cielo aperto». Attività a livello amatoriale, turistico(attività giornaliere) e agonistico.
- ✦ Accessibilità: ottima- su pista ciclabile in prossimità del ponte di via Roma / vicinanza punto di approdo.

Fonte: canoamilano.it



I punti di appoggio

- ✦ Trattoria Sant' Antonio
Alzaia Naviglio Grande 19, Castelletto (fraz. Abbiategrasso)
- ✦ Descrizione: locale accogliente lungo il Naviglio dove è possibile gustare piatti tipici e non solo. Aperto tutti i giorni a pranzo/cena.
- ✦ Fascia prezzo: medio-bassa
- ✦ Cucina: lombarda
- ✦ Accessibilità: Raggiungibile dal ponte della Strada Provinciale 117. Situata sulla ciclo strada lungo l'Alzaia.

fonte: www.tripadvisor.it



I punti di appoggio



Fonte: casaliberty.blogspot.com

- ✦ Casa Liberty
Via Luciano Manara 14, Abbiategrasso
- ✦ Descrizione: la struttura offre ogni tipo di servizio e soluzioni per diverse tipologie di soggiorni. Con cucina attrezzata abitabile e lavanderia comuni, internet wi-fi e tv in ogni stanza, e possibilità di parcheggio bici all'interno.
- ✦ Fascia prezzo: €70 (Nov-Ap.) €60 (Magg.-Ott.) (Sconti per i soci e i gruppi FIAB)
- ✦ Servizi: Albergabici (FIAB), Servizi inerenti al settore ciclistico, noleggio bici, piccola ciclofficina, lavanderia gratuita e lavaggio della bici
- ✦ Accessibilità: E' raggiungibile in auto e in bici. La struttura si trova nel cuore del paese a circa 1 Km dall' Alzaia N.G di Abbiategrasso.

Accessibilità alla navigazione

A. Pubblica

1. Itinerario delle Conche con richiami a Leonardo (si conclude nel Naviglio pavese)

19 aprile (con sospensione dall'11 al 17 agosto) nei seguenti orari:

Venerdì: 15.00 - 16.05 - 17.10 - 18.15

Sabato e Domenica: 10.15 - 11.20 - 12.25 - 15.00 - 16.05 - 17.10 - 18.15

Call Center 02 92273118

Tariffe: Adulti: € 12,00/ Under 10: € 10,00/ Bimbi sotto i 4 anni: gratuito

Tariffe famiglia: applicata alle corse del venerdì pomeriggio, del sabato mattina e alle prime due corse del sabato

pomeriggio: 2 adulti + 1 bambino € 25,00 2 adulti + 2 bambini € 31,00

Possibilità di acquisto del biglietto sul sito di Autostrade

<http://ecomm.autostradale.it>



Accessibilità

A. Pubblica

2. Itinerario dei Fontanili, con possibile tappa a Gaggiano scendendo per un tour in carrozza

L'itinerario è effettuato nel periodo aprile/settembre e si svolge su richiesta con possibilità di personalizzazione di orari, durata, data e percorso, in modalità di NOLEGGIO ESCLUSIVO per GRUPPI e SCUOLE
Call Center 02 92273118
Viaggio alla scoperta del Parco Agricolo Sud Milano.



Accessibilità

A. Pubblica

3. Itinerario NavigarMangiando, serale, che approda in un ristorante a Trezzano.

Imbarco alle ore 19.30 da Milano, Alzaia Naviglio Grande 4 con arrivo all'approdo di Trezzano sul Naviglio alle ore 20.30. Cena in ristorante tipico e rientro a Milano navigando il Naviglio Grande in notturna con arrivo a Milano per le ore 23.30.

Ristoranti convenzionati: Osteria del Ponte, Angolo sul Naviglio

E' obbligatoria la prenotazione da effettuare scrivendo a: info@navigareinlombardia.it oppure telefonando ai seguenti recapiti: 0372/21529 (orari ufficio) – Cell. 392/70.76.412

La partenza è garantita con un minimo di 15 adesioni (max 48 persone)



Fonte: www.naviglilombardi.it

Accessibilità

B. Privata

Approdi e percorsi ciclopedonali in buono o ottimo stato di conservazione rappresentano una opportunità positiva di grande valenza per l'incentivazione della fruizione turistica delle realtà locali e di vicinato. Ecco dove sono presenti punti di approdo:



Abbategrasso
Gaggiano
Trezzano S/N
Corsico
Buccinasco
Canottieri
Canottieri Olona, Canottieri
Milano mobile, Canottieri
Milano fisso

Su tali approdi si effettuerà una manutenzione straordinaria, laddove necessario e si realizzeranno opere di miglioramento per il servizio di navigazione turistica, facilitando l'attracco dei natanti. Tali approdi saranno identificati da una apposita bacheca informativa e nelle vicinanze di almeno 3 di questi verranno installati totem informativi che daranno informazioni di carattere turistico/culturale.

Fonte: www.naviglilombardi.it

Eventi

Gli eventi

- ✦ Rassegna dei principali eventi esistenti, suddivisi per categorie:
 - Antiquariato e mercatini
 - Enogastronomia
 - Sport
 - Rievocazioni storiche
- ✦ Proposta di eventi nuovi in grado di stimolare il turismo sul territorio

Antiquariato e mercatini

A MILANO

Fiera dell' antiquariato (Mercatone dell'antiquariato)



- ✦ E' la grande Fiera dedicata ai commercianti, e ai collezionisti del mondo dell' Antiquariato, gestita storicamente dall'Associazione Naviglio Grande, sul Naviglio Grande.
- ✦ Si svolge tradizionalmente l'ultima Domenica d'ogni mese (escluso Luglio), dal ponte di via Valenza a viale Gorizia in un percorso di più di 2km, sulle sponde dello storico, e antico Naviglio Grande di Milano.
- ✦ Tutte le ultime domeniche del mese il Mercatone del naviglio Grande annovera più di 380 commercianti iscritti, offrendo ai visitatori del mercato un' ampia scelta di oggetti d'antiquariato.

Antiquariato e mercatini

- ✦ Fiera di Sinigaglia



- ✦ È un tradizionale mercatino di anticaglie, artigianato, abbigliamento e curiosità, originariamente nato sulle rive della Darsena a pochi metri di distanza da viale Papiniano, e attualmente trasferito all'interno delle mura della Stazione di Porta Genova .
- ✦ La Fiera è anche luogo di svago e di socialità, girando tra le bancarelle si può trovare di tutto: vecchi vinili, abbigliamento vintage ed usato, modernariato, rigatteria, articoli etnici e tribali, libri vecchi e nuovi, abbigliamento di tendenza, comestici bio, monete da collezionismo ed altro ancora.
- ✦ La Fiera di Sinigaglia è considerata da sempre un'istituzione a Milano, l'unico mercato delle pulci con ricorrenza settimanale che si svolge nella storica cornice dei Navigli Milanesi ogni sabato, comodamente raggiungibile con la metropolitana linea verde, fermata Porta Genova.

Enogastronomia

✦ NavigarMangiando

- ✦ Il NavigarMangiando è un modo diverso di vivere gli storici canali lombardi.
- ✦ Per chi desidera trascorrere una serata alternativa, contestualmente alla ripresa della stagione primaverile di navigazione turistica, è possibile navigare sui Navigli e fermarsi in un ristorantino e cenare.
- ✦ Il programma prevede la navigazione serale per raggiungere uno dei numerosi ristoranti lungo le sponde del Naviglio, dove gustare una cena a base di delizie tipiche del territorio e rilassarsi poi al ritorno, navigando nella magica cornice del Naviglio Grande al chiaro di luna fino al pontile di partenza.

Sport

✦ Salone Nautico di Milano

- ✦ Un evento strettamente legato a Milano, la città italiana che conta il maggior numero di patenti nautiche. In Lombardia, inoltre, si concentrano moltissimi cantieri di natanti a vela e a motore, oltre alle sedi dei brand più prestigiosi di accessori nautici.
- ✦ Il Salone è dunque una vetrina importante per gli addetti ai lavori e risponde alle esigenze del popolo della nautica, con l'esposizione delle novità più interessanti e con iniziative coinvolgenti, come la possibilità di provare in acqua barche e gommoni esposti.
- ✦ Dal 9 all'11 maggio 2014 i visitatori possono avvicinarsi alla nautica e gli appassionati regaleranno un fine settimana tra barche, accessori e charter nell'inedita cornice dei Navigli, trasformati per l'occasione in uno spettacolare porto in città.

Sport

✦ Stranavigli

- ✦ Sabato 7 e domenica 8 giugno, lungo il tratto del Naviglio Grande a Milano, compreso tra Alzaia Naviglio Grande, 4 e il Ponte di Via Valenza, sarà possibile cimentarsi in diverse discipline sportive, assistiti dagli Istruttori delle rispettive Federazioni, e partecipare a divertenti gare acquatiche con ciambelloni, canoe, canotti e bici d'acqua.



Rivisitazioni storiche

El Barchett de Boffalora

Lo scorso 23 giugno Milano lo ha ricordato e lo ha rimesso nelle acque del Naviglio Grande proprio a cent'anni dall'ultimo viaggio, con una vera e propria rievocazione storica organizzata dall'Associazione Storica "La Piarda" in collaborazione con Navigli Lombardi che, tra i tanti obiettivi, mira anche a ricordare i Navigli per quello che erano e la loro storia.

La nostra proposta è quella di realizzare tutti gli anni un giorno prestabilito tale evento, con il fine di non dimenticare una parte storica e caratteristica dei Navigli, ma di farla rivivere negli anni.



El Barchett de Boffalora

✦ *El Barchett* rappresenta una delle più caratteristiche istituzioni del Milanese, indelebile tratto della memoria storico culturale degli abitanti di queste terre. In funzione dalla seconda metà del XVIII secolo *el Barchett* de Boffalora era un comodo mezzo di trasporto sull'asse Milano – Abbiategrasso – Magenta. Fu gestito dal 1777 al 1913 da Giuseppe Castiglioni e soci, barcaiolì di Boffalora. Il *Barchett* funzionava in tutte le stagioni, controllato dal lavoro di tre persone, due a bordo e uno a terra.

✦ Uno di questi *barchett*, quello di Boffalora appunto, divenne celebre grazie a una commedia di Cletto Arrighi, poeta milanese della corrente della Scapigliatura, scritta nel 1870 e intitolata appunto “*El barchett de Boffalora*”.

Proposte

- ✦ Dopo avere accuratamente esaminato l'effettiva e attuale proposta di eventi già presente, abbiamo deciso di arricchirla con alcuni creati appositamente da noi.
- ✦ Nello specifico gli eventi che proponiamo sono collegati per la maggior parte alla figura di Leonardo da Vinci, in modo da creare un collegamento tra il celebre inventore, conosciuto da tutto il mondo e il Naviglio Grande, location meno nota dai turisti.
- ✦ Nelle seguenti pagine riportiamo gli eventi classificati in base a due differenti categorie.
- ✦ La categoria più ricorrente è quella dell'enogastronomia perché a nostro avviso è quella più apprezzata dai turisti, inoltre è nostro intento riproporre il tema centrale dell'Expò 2015, ovvero il tema del cibo.

Enogastronomia

A pranzo con Leonardo

Questo evento si svolge presso il Naviglio Grande, nel periodo di settembre, per l'occasione verranno proposti in un apposita struttura, dei piatti tipici del periodo in cui visse Leonardo da Vinci, in moda da rievocare i sapori di un'epoca storica passata.



La tradizione culinaria al tempo di Leonardo

✦ La tradizione culinaria rinascimentale del XV secolo non risente ancora delle novità apportate dalla scoperta dell'America.

✦ Gli ingredienti dei banchetti principeschi cui assisteva Leonardo, tipici del XV e XVI secolo, sono quelli che ancora oggi troviamo sulle nostre tavole: carni (vitello, maiale, manzo, cacciagione) riso, ortaggi, spezie e le tipiche rane lombarde. Ma soprattutto lo zafferano, spezia molto preziosa, che ispirò i cuochi del Moro ad inventare il *risotto d'oro*, servito con una costoletta con la panatura dorata.

✦ E le mense dei poveri? Per imitare il *risotto d'oro*, per loro inaccessibile, si inventarono i *mondeghili*. Così chiamati in dialetto milanese, sono delle specie di polpette con forma allungata, fatte con carne macinata, uova e pane.

La tradizione culinaria al tempo di Leonardo

- Il Comune di Milano, con delibera della Giunta Comunale in data 17-03-2008, ha concesso il riconoscimento di Denominazione Comunale (De.Co.) ai *mondeghili*. La De.Co. (Denominazione Comunale) sta ad indicare l'appartenenza di un prodotto, di un piatto ad un territorio, ma essendo solo un riconoscimento dato dall'Amministrazione Comunale a prodotti gastronomici legati al territorio comunale ed alla sua collettività, non si pone sullo stesso piano delle denominazioni d'origine.
- Infine, i fagioli erano forse il piatto più diffuso, buoni per tutte le stagioni perché essiccabili.

La sagra del risotto

Questo evento si svolge presso il Naviglio Grande, nel periodo di ottobre, per l'occasione verranno preparati diversi tipi di risotto, in particolare quello milanese, in modo da offrire la possibilità ai turisti di assaporare il piatto tipico della cucina lombarda e confrontarla con altre cucine internazionali che possiedono la stessa cultura del riso.



Leonardo e il matrimonio tra Isabella di Aragona e Gian Galeazzo Sforza

- ✦ Isabella di Aragona e Gian Galeazzo Sforza, promessi in matrimonio in giovane età, si sposano nel 1489, prima a Vigevano e, in seguito, nel Duomo di Milano.
- ✦ Inizialmente, il matrimonio viene celebrato in sordina in quanto lo zio di Gian Galeazzo, Ludovico il Moro, vuole allontanare il nipote, legittimo erede al trono, dal Ducato di Milano per poter governare in prima persona. E' Isabella che, rivendicando la sua posizione di Duchessa, pretende una giusta cerimonia per il suo matrimonio.
- ✦ Ludovico dunque, pur di calmare le acque, decide di accontentare la duchessa ed organizzare una memorabile festa di nozze per gli sposi. Per l'occasione chiama Leonardo da Vinci che, in onore degli sposi, crea la famosa festa del Paradiso, presso il Castello Sforzesco.
- ✦ Il genio fiorentino, mette in scena una discesa degli Dei-Pianeti (Giove, Apollo, Marte, Mercurio, Luna, Venere e Saturno), combinando creatività e tecnologia, che sorprende i giovani sposi e le corti di tutta Europa.

Rivisitazioni storiche

A spasso nel tempo con Leonardo

Questo evento si svolge presso il Naviglio Grande, nel periodo di giugno, per l'occasione verrà presentata la rievocazione storica del matrimonio di Isabella di Aragona e Gian Galeazzo Sforza, il quale all'epoca fu organizzato in parte da Leonardo.

Un modo dunque di fare conoscere uno spaccato di vita storica italiana ai turisti stranieri più appassionati di storia.

Le relazioni esterne

Le relazioni esterne

Associazioni o contatti per il Naviglio Grande	Risposta pervenuta	Risposta non pervenuta	Irreperibili
ASSOCIAZIONE DEL NAVIGLIO GRANDE	x	X	
PROLOCO MAGENTA		X	
NAVIGLI LOMBARDI	X		
PROLOCO MILANO		X	
PROLOCO BUCCINASCO		X	
PROLOCO TREZZANO SUL NAVIGLIO	X		
PROLOCO CUSAGO		X	
NAVIGLI LIVE (PAN)			X
AMICI DEI NAVIGLI			X
FONDAZIONE ABBIATENSE	X		
SIG. CAMISANI	X		

La ricerca

I recapiti dei vari soggetti sono stati individuati tutti online, ad eccezione del Sig. Camisani, e contattati tramite e-mail o telefono.

Di 11 contatti hanno risposto con interesse solo in 5.

Non sempre è stato possibile rintracciare i contatti, in quanto irreperibili o non ricontattavano.

Interviste

- ✦ Navigli Lombardi: il Sig. Bonfanti si è messo a disposizione per un incontro presso la sede dell'associazione. Ha provveduto a fornire del materiale cartaceo e anche informatico sui quali i membri del gruppo hanno potuto lavorare e trovare nuove informazioni.
- ✦ Proloco Trezzano Sul Naviglio: il Presidente della proloco, il Sig. Macchia era molto entusiasta di questo progetto pertanto ha avuto modo di esporre delle criticità non indifferenti riguardo il naviglio, soprattutto per quanto riguarda il tratto di Trezzano. Molto disponibile, fornisce il contatto del Sig. Camisani

- ✦ Sig. Camisani: ex assessore di Trezzano Sul Naviglio era particolarmente coinvolto nelle iniziative riguardanti il naviglio; conserva una collezione di foto che ha provveduto a mostrarci su appuntamento. Ci mette a conoscenza di diversi aspetti critici del naviglio ma allo stesso tempo dà nuove idee e proposte attuabili lungo tutto il corso, per poter promuovere ed incentivare il turismo, coinvolgendo anche le comunità.
- ✦ Associazione del Naviglio Grande: Sig. Alberti racconta in breve che tipo di attività svolge l'associazione ed elenca diversi aspetti critici che purtroppo sono difficili da gestire e da migliorare, ma trova anche un aspetto positivo che riguarda la bonifica messa in atto dal comune.
- ✦ Fondazione Abbiatense: Sig. Monteduro ci informa che svolgono diverse attività sul naviglio per lo più sportive. Svolgono anche delle mostre riguardanti i navigli.

Considerazioni conclusive

- ✦ Difficoltà nel rintracciare i vari soggetti
- ✦ Disponibilità
- ✦ Smistamento con i colleghi delle informazioni ottenute
- ✦ Molte criticità e difficoltà nel trovare nuove idee

Analisi swot

Strenght

- Via di comunicazione e trasporto
- Flussi economici
- Diversi tipi di turismo
- Diversi modi per accedervi
- Case dell'acqua
- Vicinanza al centro di Milano ed agli aeroporti
- Presenza di mezzi pubblici nei dintorni
- Presenza di notevoli risorse artistiche e culturali
- Paesaggio
- Appeal internazionale
- Prodotto turistico strettamente legato al territorio e quindi non riproducibile
- Alto livello delle strutture ricettive
- Buona offerta di cucina tipica nei ristoranti locali

Weakness

- I ponti si diradano
- Difficoltà nel noleggio di biciclette
- Non rappresentatività delle iniziative sovralocali
- Pochi punti di sosta
- Approdi ad uso esclusivo per eventi
- Carenza di servizi a supporto dell'offerta turistica
- Carenza di cartellonistica uniforme e multilingua
- Casolari e cascine abbandonate
- Turismo di giornata
- Frammentarietà tra le associazioni (scarsa comunicazione)
- Mancanza di un simbolo distintivo del naviglio
- Mancanza di una IAT sul Naviglio Grande

Analisi swot

Opportunity

- ✦ EXPO 2015
- ✦ Creare più punti di sosta con originalità (chioschi ecc)
- ✦ Creare sistemi fra le comunità locali
- ✦ Organizzare eventi che coinvolgano tutto il naviglio e permettano l'aumento dei flussi
- ✦ Incentivare enogastronomia ed agriturismo
- ✦ Migliorare la rete ciclabile e la cartellonistica
- ✦ Rendere più efficiente la navigabilità
- ✦ Nascita degli alberghi diffusi
- ✦ Sviluppare una rete per le cascate
- ✦ Incentivare sport ed attività all'aria aperta
- ✦ Dotare il territorio di strutture uniche (es ponte in bambù)

Threat

- ✦ Maltempo
- ✦ Mancata collaborazione fra comuni spesso legata a motivazioni politiche
- ✦ Comunità poco collaborativa
- ✦ Frammentarietà del territorio
- ✦ Cattiva gestione della movida
- ✦ Legislazione poco attenta alle necessità locali (la tassa sull'ombra)

Membrri del gruppo

- ✦ Beatrice Bonetti, Milano, Archeologia – Università degli Studi di Milano
- ✦ Silvia Campus, Albairate (MI), Scienze del Turismo – Università di Milano Bicocca
- ✦ Roberta Cassina, Cusano Milanino (MI), Scienze del Turismo – Università di Milano Bicocca
- ✦ Elena Colli, Castellarano (RE), Sviluppo e Cooperazione Internazionale - Università di Bologna
- ✦ Elisa Colombo, Valmadrera (LC), Scienze del Turismo – Insubria
- ✦ Francesca Cortesi, Milano, Scienze del Turismo – IULM Milano
- ✦ Debora Fontana, Monza, Scienze del Turismo - Università di Milano Bicocca
- ✦ Lezia Fusaro, Termoli (CB), Scienze del Turismo – Università degli Studi di Pisa
- ✦ Lizhou Li, Cina, Lingua e Letteratura Italiana – Sichuan International Studies University
- ✦ Matteo Medzela, Polonia, Sociologia – University of Rzeszow
- ✦ Andrés Pérez, Spagna, Sociologia - Universidad Rey Juan Carlos, Madrid
- ✦ Nesreen Ramadan, Libia, Master in Public Management - Università Bocconi di Milano

Bibliografia e sitografia

- ✦ Furio G. (2011), *I fantasmi di Milano. Un appassionante viaggio nei luoghi più segreti della città*, Newton Compton Editori, Roma, pp. 42- 48 e pp.180 - 181
- ✦ Marra E., De Carlo M. (a cura di) (2013), *Cultura, territorio e turismo. Un'indagine in Lombardia*, Guerini e Associati, Milano.
- ✦ www.chiesasancristoforo.it
- ✦ www.comune.abbiategrasso.mi.it
- ✦ www.instoria.it/home/navigli_milano_leonardo.htm
- ✦ www.lombardiabeniculturali.it
- ✦ www.museoscienza.org/leonardo/navigli/
- ✦ www.naviglilive.it

Bibliografia e sitografia

- ✦ www.naviglilombardi.it
- ✦ www.parrocchiasantamarianuova.net
- ✦ www.parrocchiasantambrogio.it
- ✦ www.provincia.milano.it
- ✦ www.terredilombardia.it
- ✦ www.terredilombardia.it
- ✦ www.turismo.provincia.milano.it
- ✦ www.visitamilano.it

Link alle Mappe On Line

- ✦ Naviglio Grande 1: Mappa Generale

<https://mapsengine.google.com/map/edit?hl=it&mid=zddDWU2WWTIk.kqyyv6ZZeBGQ>

- ✦ Percorso “La Natura sul Naviglio Grande

<https://mapsengine.google.com/map/edit?hl=it&mid=zddDWU2WWTIk.knDtXAaEPZe8>

- ✦ Percorso “Il Naviglio Grande milanese”

<https://mapsengine.google.com/map/edit?hl=it&mid=zddDWU2WWTIk.knDtXAaEPZe8>

- ✦ Percorso “Giro in Barca alla Scoperta di Leonardo”

<https://mapsengine.google.com/map/edit?hl=it&mid=zddDWU2WWTIk.krBvCf3N4gaw>

Da Abbiategrasso a Lonate Pozzolo



Gruppo di lavoro: Simone Avite, Luis Abad, Carolina Arena, Umberto Battello, Alessia Compagnoni, Federico Mandelli, Elena Paolini, Karem Tayseir

Grande 2 - Gruppo di lavoro

Simone Avite, *capogruppo, relazioni esterne, accessibilità (Sociologia)*

Luis Abad, *eventi (Scienze del Turismo)*

Carolina Arena, *storia, eventi (Scienze del Turismo)*

Umberto Battello, *storia, relazioni esterne (Sociologia)*

Alessia Compagnoni, *web, analisi swot, accessibilità (Scienze del Turismo)*

Federico Mandelli, *eventi (Sociologia)*

Elena Paolini, *elementi secondari, mappe (Sociologia)*

Karem Teyseir, *elementi primari, accessibilità (Scienze del Turismo)*



Indice Generale

- ✦ [Informazioni generali Naviglio](#)
- ✦ [Comuni coinvolti](#)
- ✦ [Percorsi](#)
- ✦ [Proposte di Eventi](#)
- ✦ [Web](#)
- ✦ [Analisi SWOT](#)
- ✦ [Associazioni e Pro Loco](#)
- ✦ [Bibliografia e sitografia](#)

Informazioni generali Naviglio

Carta d'identità

Anno di nascita: 1177

Lunghezza: 49,9 km

Larghezza: variabile (15-20 m)

Dislivello: 34 m

Profondità massima: 3,80 m

Terre irrigate: 50.000 ha

Inizio: Tornavento (Lonate Pozzolo)

Termine: Darsena Milano

Origine: canale irriguo e navigabile

Navigabile dal: 1272

Il Naviglio Grande è il primo dei canali che formano il Sistema dei Navigli milanesi, il più antico e il più importante. Le sue origini si collocano attorno al 1177 con l'ampliamento di un fossato, poi denominato Ticinello; nel 1209 si arriva a Milano. Successivi interventi ne aumentano la portata e nel 1272 il canale diventa navigabile: un naviglio. Nasce dal Ticino, a Tornavento e procede in direzione sud-est fino a Castelletto, nei pressi di Abbiategrasso, dove piega verso Milano. È privo di conche: fu realizzato grazie alla semplice pendenza del terreno. Il primo e più grande canale d'Europa collegava la città con il Lago Maggiore e la Svizzera, fu essenziale per trasportare tutto quanto poteva servire per migliorare la qualità della vita dei milanesi (carbone, vini, carni, pesce, legna) e persino i marmi utilizzati per la costruzione del Duomo, mentre conduceva al nord ciò che li poteva arricchire: sale, lino, ferro, grano e riso da vendere Oltralpe.

Comuni Coinvolti

Zona Abbiatense: [Abbiategrasso](#), [Albairate](#), [Cassinetta di Lugagnano](#)

Zona Magentina: [Magenta](#), [Robecco sul Naviglio](#), [Boffalora sopra Ticino](#), [Bernate Ticino](#)

Zona Altomilanese: [Cuggiono](#), [Robecchetto con Induno](#), [Turbigo](#), [Castano Primo](#), [Nosate](#), [Lonate Pozzolo](#)



Percorsi

- ✦ [Percorso 1. 'Da Abbiategrasso a Magenta'](#)
- ✦ [Percorso 2. 'Da Magenta a Cuggiono'](#)
- ✦ [Percorso 3. 'Da Cuggiono a Lonate Pozzolo'](#)

Link alla mappa completa:

www.google.it/maps/@45.4980236,8.8227808,11z/data=!3m1!4b1!4m2!6m1!1!1szqUQnc3Wo6Ew.kfq5PkQowzdw?hl=it

1. Da Abbiategrasso a Magenta

Come arrivare ad Abbiategrasso da Milano:

- in treno: suburbano S9 da Mi. San Cristoforo direzione Alessandria

- in auto: SS494

- in pullman: sconsigliato

Come arrivare a Magenta da Milano:

- in treno: suburbano S6 da Mi. P. Garibaldi direzione Torino; Regionale Veloce To-Mi

- in auto: SS11; Autostrada A4 uscita Marcallo-Mesero

- in pullman: sconsigliato



Opzioni di percorrenza

- ✦ **A piedi:** percorso pedonale coincide con strada a traffico limitato in Abbiategrasso, tuttavia praticabile con particolare attenzione a ciclisti e vetture autorizzate.

Sconsigliato a famiglie con bambini

- ✦ **In bici:** la pista ciclabile comincia, lungo il naviglio, solo un chilometro dopo la fine di Abbiategrasso ma prosegue fino a Robecco sulla sponda destra. Dopo Robecco si sposta sulla sponda sinistra, diventando più pericolosa, più stretta e meno praticabile.

- ✦ **In barca:** da Cassinetta di Lugagnano, con tappa a Robecco, fino a Boffalora (inizio percorso 2)

Abbiategrasso

Le sue origini si collocano in epoca romana, come testimonia il rinvenimento di una necropoli databile intorno al V secolo d.C. Ha assunto nei secoli le denominazioni di *Abiate* e *Abbate*, fino ad arrivare alla denominazione attuale, che sottolinea l'appartenenza alla valle Grassa.

Dopo le invasioni barbariche, entrò a far parte dei possedimenti dell'arcivescovo di Milano, passando nel 1354 a *Galeazzo II Visconti*. Ai Visconti subentrarono gli Sforza, che vi rimasero fino al 1515 anno in cui tutto il Ducato di Milano fu ceduto al re di Francia, Francesco I di Valois.

Acquistata nel 1523 dal nobile Pietro Pusterla, fu in seguito occupata dagli spagnoli e riscattata dai suoi cittadini verso la metà del XVII secolo col pagamento di un'ingente somma di denaro al governatore don Luigi de Benavides, dopo che il predecessore aveva disposto la vendita di alcuni beni nel milanese.

Castello Visconteo



Venne costruito nel 1381 per volere di *Gian Galeazzo Visconti* e ampliato dal figlio *Filippo Maria Visconti* nel 1438. Nasce come casa fortificata, dove vi soggiornarono personaggi di gran rilievo come *Federico Barbarossa*.

Nel 1658 si effettuarono i primi lavori di demolizione della struttura e la parte di edificato fu ceduta a privati. Nel 1862 il Castello viene acquistato dal Comune, che lo utilizzò prima come deposito militare, poi come scuola. Oggi ospita sedi di associazioni locali e la Biblioteca Civica.

Basilica di Santa Maria Nuova

La costruzione della chiesa viene avviata nel 1365 per iniziativa dei Visconti. Dedicata a Santa Maria Nascente, proprio qui venne celebrata la nascita di *Gian Maria*, figlio di *Gian Galeazzo* e *Caterina Visconti* nel 1388. L'edificio è di notevoli dimensioni e, nonostante le continue modifiche nel tempo, mantiene ancora l'aspetto originario. I muri perimetrali sono ancora quelli primitivi ed è rimasta invariata anche la pianta dell'edificio. All'interno si possono trovare opere come “La Vergine col Bambino” attribuita al *Bramante*.



Eventi Abbiategrasso

“Le strade del teatro”, 1 Giugno. L’evento,organizzato dal comune, sarà caratterizzato da diversi spettacoli,i quali come filo conduttore avranno il tema del sogno declinato in diverse suggestioni e sfumature,offrendo diverse esibizioni per ogni categoria d’età . Come in un sogno fantasmagoriche performances di teatro urbano animeranno le piazze, i parchi e i cortili di Abbiategrasso.

“Assalto al castello”, 6 Giugno. Spettacolo piromusicale,organizzato dall'Associazione Amici del Palio, che avrà come protagonista il bel Castello Visconteo di Abbiategrasso. Si potrà vedere l’antico maniero avvolto da fuochi e fiamme, a ritmo di musica e la sensazione sarà proprio quella di un “Assalto al Castello” in perfetto stile medievale.

35° palio di San Pietro, 8 Giugno. La manifestazione, organizzata dall'Associazione Amici del Palio, inizierà con la sfilata storica con fantasiosi costumi d’epoca e sarà seguita dalla corsa vera e propria al termine della quale verrà premiata la contrada vincitrice.

Nuovo Albergo Italia

- ✦ Ubicato nel cuore del centro storico di Abbiategrasso, accanto al Castello Visconteo.
- ✦ Offre buoni collegamenti con i mezzi pubblici



- Fa parte della rete *Albergabici* ed offre i seguenti servizi:

Noleggio bici

Riparazione bici

Prelievo ciclisti in difficoltà

mappe cicloturistiche

Fornitura cestini per pic-nic e spuntini



Abbiategrasso



Albairate

Le sue origini sono antichissime: i primi insediamenti nella zona, il cui toponimo deriva dal latino *Arboretum* con chiaro riferimento alla folta vegetazione che un tempo ricopriva queste terre, vanno riportati infatti ai liguri, come testimoniato dal rinvenimento di una necropoli del 1000 a.C.; a questi subentrarono, nel VI secolo a.C., stanziamenti di galli e poi di romani.

Fu devastata nel Duecento, durante le lotte tra *Federico Barbarossa* e *Federico II* da un lato e i comuni aderenti alla *Lega lombarda* dall'altro. A queste guerre seguirono quelle per la signoria su Milano tra le famiglie dei *Torriani* e dei *Visconti*, che si protrassero fino al 1313, quando si affermò definitivamente il dominio di questi ultimi. A metà del XV secolo, subentrarono gli *Sforza* per poi essere, seguendo le sorti di tutto il Milanese, occupata dagli spagnoli, cui seguirono gli austriaci e i francesi.

Divenne teatro di scontri tra le truppe franco-sarde ed austriache nel 1859, durante la seconda guerra d'indipendenza.

Antica Osteria dell'Angelo (Osteria al Mago)



Venne donata da *Filippo Maria Visconti* a Oldrado Lampugnano (suo segretario) nel 1412. L'antica Osteria fu il punto d'incontro e di sosta per corrieri postali, passeggeri del “*Barchett de Bufalora*”, cacciatori. Si narra che proprio qui venne ospitato più volte *Leonardo da Vinci*, il quale era stato chiamato nel 1482 da *Lodovico il Moro* per sistemare la vorticosità delle acque del Naviglio. Si tramanda, inoltre, che vennero ospitati anche *Filippo I* re di Francia, *Galeazzo Maria Sforza*, *Filippo Maria Visconti* e *San Carlo Borromeo*.

Museo Agricolo 'Angelo Masperi'



Il museo, inaugurato nel 1983 grazie ai cittadini di Albairate, i quali avevano donato diversi attrezzi e oggetti di loro proprietà. Nel 2003 il museo ha trovato una nuova valorizzazione ad opera del comune che l'ha dedicato all'ex sindaco albairese Angelo Masperi, scomparso nell'agosto di quello stesso anno. All'interno si possono trovare vere e proprie testimonianze della vita e del lavoro dei campi. Nel cortile troviamo la "Giassera" (ghiacciaia), strumento utilizzato dai contadini per la conservazione del ghiaccio durante il periodo estivo e di altri prodotti alimentari. Ricco di strumenti di lavoro e di macchine agricole è anche sede di una "casera", cioè un edificio adibito alla lavorazione del latte. Il museo si trova all'interno della Cascina Salcano, dove vi troviamo anche la *Biblioteca comunale*, il *Consorzio dei Navigli* e il *Municipio*

Eventi Albairate

Risottata in corte, 6 Settembre. L'evento organizzato dal comune è un tradizionale appuntamento albairatese che consente di degustare un piatto tipico della cucina milanese e di trascorrere una serata di fine estate in compagnia.

Corteggiando, 20 Settembre. La manifestazione culturale promossa dalla pro loco di Albairate punta a valorizzare i cortili e creare momenti di socializzazione nel segno della tradizione locale. I proprietari mettono a disposizione i loro cortili per consentire l'esibizione di artisti locali nelle discipline della danza, del teatro e della musica.



Osteria Al Mago

Ubicata là dove si dividono le acque del Naviglio Grande, questa antichissima locanda, da sempre chiamata Osteria dell' Angelo, oggi **ristorante al Mago**, mantiene tutta l'ambientazione di un tempo antico anche grazie a spettacoli di giullari e di musicisti che accompagnano il pranzo a note di liuto¹⁸

- Ambiente unico medioevale, magico, avvolto da un'atmosfera fiabesca che accompagna piatti tipici dell'epoca.
- Il locale si affaccia sul Naviglio Grande, raggiungibile sia in macchina che in bici,





Albairate



Cassinetta di Lugagnano

L'assetto attuale risale al 1860, quando vennero unificati i due nuclei di Cassinetta e Lugagnano, fino ad allora autonomi e con vicende storiche differenti. L'aggregato più antico è quello di Lugagnano che, abitata già in epoca romana, deriva probabilmente il toponimo dal latino *Lucanianus*.

Nel Duecento fece parte dei possedimenti dei *Casterno*, cui subentrarono i *Pietrasanta*, che verso la metà del XIV secolo la vendettero al vicino comune di Robecco sul Naviglio. Un secolo più tardi fu concessa dal duca di Milano *Filippo Maria Visconti* ai *Barzi*, dai quali passò, verso la metà del Cinquecento, a *Giovanni Vasque de Cornaredo*, tornando nuovamente ai *Barzi* nel 1672.

Cassinetta, il cui toponimo forse deriva da Cassina Biraga, che richiama al suo fondatore, *Maffiolo Birago*, ha avuto, invece, una storia meno movimentata, grazie all'autonomia che è sempre riuscita a mantenere.

Villa Negri



Bellissima villa settecentesca edificata lungo il Naviglio Grande, appartenente alle famiglie nobili milanesi del 1500. La struttura (ora sede del Comune) è adiacente al ponte di Cassinetta, dove possiamo osservare non solo l'antica struttura, ma anche la **statua di San Carlo Borromeo**, la quale venne messa qui nel 1749, a ricordo della visita fatta dal cardinale nel 1568. Dell'antica casa da nobile non è rimasto molto perché quando nel 1921 lo stabile fu venduto dai proprietari a *Don Ravazzi*, parroco di Cassinetta, questi la trasformò parte in Asilo Infantile ed affittò il rimanente come laboratorio.

Villa Visconti Maineri con Parco



Villa Visconti Maineri è sicuramente una delle più imponenti e spettacolari ville a Cassinetta d Lugagnano. Fu costruita negli anni del Seicento, in un terreno appartenente alla famiglia *Visconti* sin dal 1392. Il lato che affaccia sul canale è in realtà un lato dell'edificio, mentre la facciata principale dà sul giardino che si allunga parallelo al Naviglio. Particolare della Villa sono gli splendidi parchi che la circondano e il giardino che termina con un frutteto.

Eventi Cassinetta Di Lugagnano

Tutti gli eventi si svolgeranno nel parco pro loco, con la possibilità di visitare dall'esterno le ville di Delizia lungo il naviglio e all'interno del borgo.

16° sagra della rana, 7-8 Giugno. Evento gastronomico promosso dalla pro loco di Cassinetta Di Lugagnano che punta alla riscoperta di diversi piatti tradizionali della zona a base di rane.

Festa patronale “cucina del dì di festa”, 12-13-14

Settembre. La festa organizzata dal comune si articola in diversi giorni nei quali vi sono eventi di vario tipo, da quelli sportivi a quelli musicali, e raggiunge il suo culmine con “il dì di festa” nel quale è possibile degustare diversi piatti della cucina lombarda.



Locanda Lugagnano

- ✦ Si trova immersa nel verde del Parco del Ticino lungo a due passi dal Naviglio Grande
- ✦ Accessibile sia in bici che in macchina
- ✦ Ideale per rilassarsi

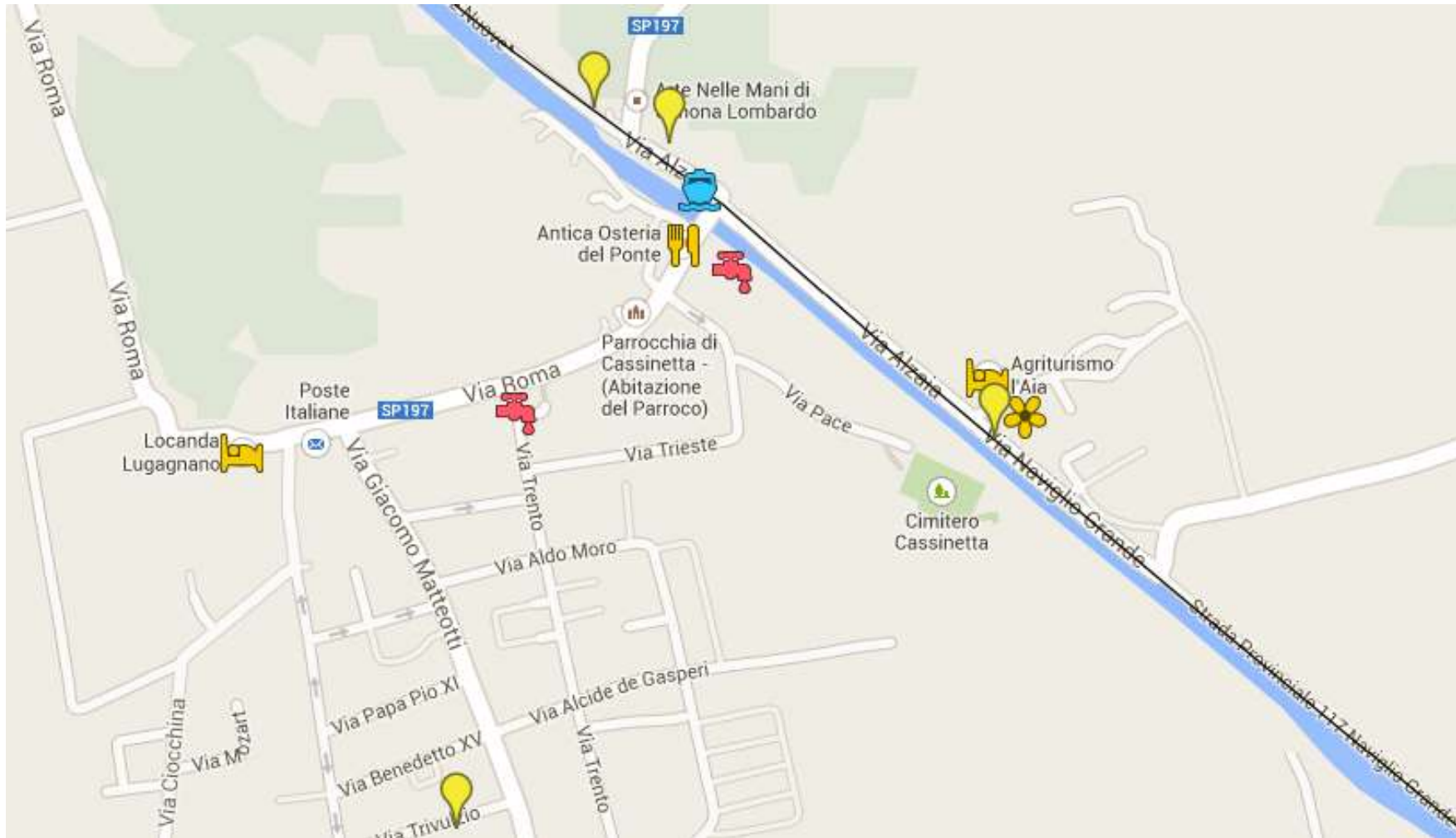


Agriturismo l'Aia

- ✦ E' adagiato lungo la sponda del Naviglio Grande, alla confluenza del Parco del Ticino con il Parco Sud Milano
- ✦ luogo ideale per immergersi nei ritmi e nel cuore della tradizione rurale e godere dei benefici della natura
- ✦ Proposta di varie attività didattiche per grandi e piccoli (percorsi artistici, didattici e botanici)



Cassinetta di Lugagnano



Robecco sul Naviglio

Citata per la prima volta in documenti del Duecento, ha origini più antiche, come testimoniato dal rinvenimento nella zona di resti di necropoli di epoca romana.

Durante la signoria dei *Visconti* fu assegnata a *Giovannolo di Casate*, i cui beni passarono al figlio *Cristoforo*, fatta eccezione per il castello, concesso da *Filippo Maria Visconti* a *Sperone di Pietrasanta* agli inizi del XV secolo.

Nella prima metà del Cinquecento risentì della sconfitta subita dai francesi ad Abbiategrasso e fu successivamente infeudata a più nobili famiglie, tra cui quelle dei *Vasquez de Coronado*, dei *Visconti Borromeo* e dei *Trivulzio*.

Palazzo Archinto



L'edificio ,forse il più riconoscibile di Robecco, deve la sua popolarità alle dimensioni gigantesche e alle due torrette merlate che svettano lungo il Naviglio (grazie alle quali si gli è stato dato il soprannome di Castello). In realtà il sontuoso palazzo avrebbe dovuto comporsi di quattro blocchi circondati da magnifici giardini, ma non fu mai completato a causa della bancarotta del proprietario (*Carlo Archinto*, marchese di Parona). A progettarlo l'architetto *Carlo Federico Pietrasanta* nel XVII secolo, che volendo emulare le forme severe dell'architettura castellana conferì all'edificio il caratteristico aspetto da maniero medievale. L'ingresso al palazzo, di fronte alla Villa Gandini fu arretrato per consentire l'accesso alle carrozze dalla stretta via.

Villa Gaia Gandini



Villa Gandini, costruita nel XV secolo, rappresenta la residenza nobiliare più antica di Robecco sul Naviglio. Questa è conosciuta anche come villa Gaia, in quanto utilizzata come luogo di divertimento dal duca della Milano sforzesca *Ludovico il Moro* nel periodo di fine '400. La villa si apre con una balaustra settecentesca e nel cortile principale (raro esempio rinascimentale con portico su tre lati) i restauri hanno portato in luce affreschi cinquecenteschi. All'interno troviamo mobili d'epoca e un enorme scalone del 1760, che in origine era utilizzata come rampa per i cavalli.

Villa Gromo di Ternengo con Parco



Ricostruita nel 1679, si pensa che sia stata eretta sulle rovine di un castello cinquecentesco della famiglia Casati. Prende il nome di Ternengo dal 1884, quando Antonietta Negrotto Cambiaso, discendente dei Casati, sposò Emanuele Gromo Richelmy conte di Ternengo. All'interno del parco, che si estende per ben sedici ettari e che rappresenta sicuramente una delle più belle attrattive, si attraversa un paesaggio naturale suggestivo, arrivando fino al naviglio dove si vede l'imbarcadero, noto come la "Sirenella". Accanto alla villa, in fondo al vicolo San Francesco si trova la chiesetta di San Francesco con origini antichissime. Era stata costruita nel XIV secolo, addossata alle mura del castello, per volontà del nobile Guidone Pietrasanta con suo testamento del 3 aprile 1310.

Eventi Robecco Sul Naviglio

Fesdicult, dal 19 al 29 Giugno. L'evento organizzato dalla pro loco locale prevede, durante i diversi giorni, l'organizzazione di tornei e gare riguardanti diversi sport (celebre è la "marcia del grano" ovvero una gara competitiva di corsa tra i campi), l'ascolto di diversi gruppi musicali ed offre anche la possibilità di cenare in loco.

5° edizione mostra dei presepi artistici, 15 Dicembre.

Presso la biblioteca comunale in Palazzo Archinto verrà inaugurata la quinta edizione della mostra, la quale sarà esposta al pubblico fino al 10 Gennaio. In merito occorre anche segnalare che il giorno 22 Dicembre verrà posto il tradizionale presepe galleggiante sul naviglio. L'evento è stato organizzato dal comune in collaborazione con l'associazione "Amici da la Priaà".





Ristorante di Palazzo Archinto

- ✦ Ambientazione all'interno dell'incantevole Palazzo Archinto che si affaccia direttamente sul Naviglio Grande
- ✦ Accessibile sia in bici che in macchina
- ✦ Piatti della tradizione rivisti in chiave moderna

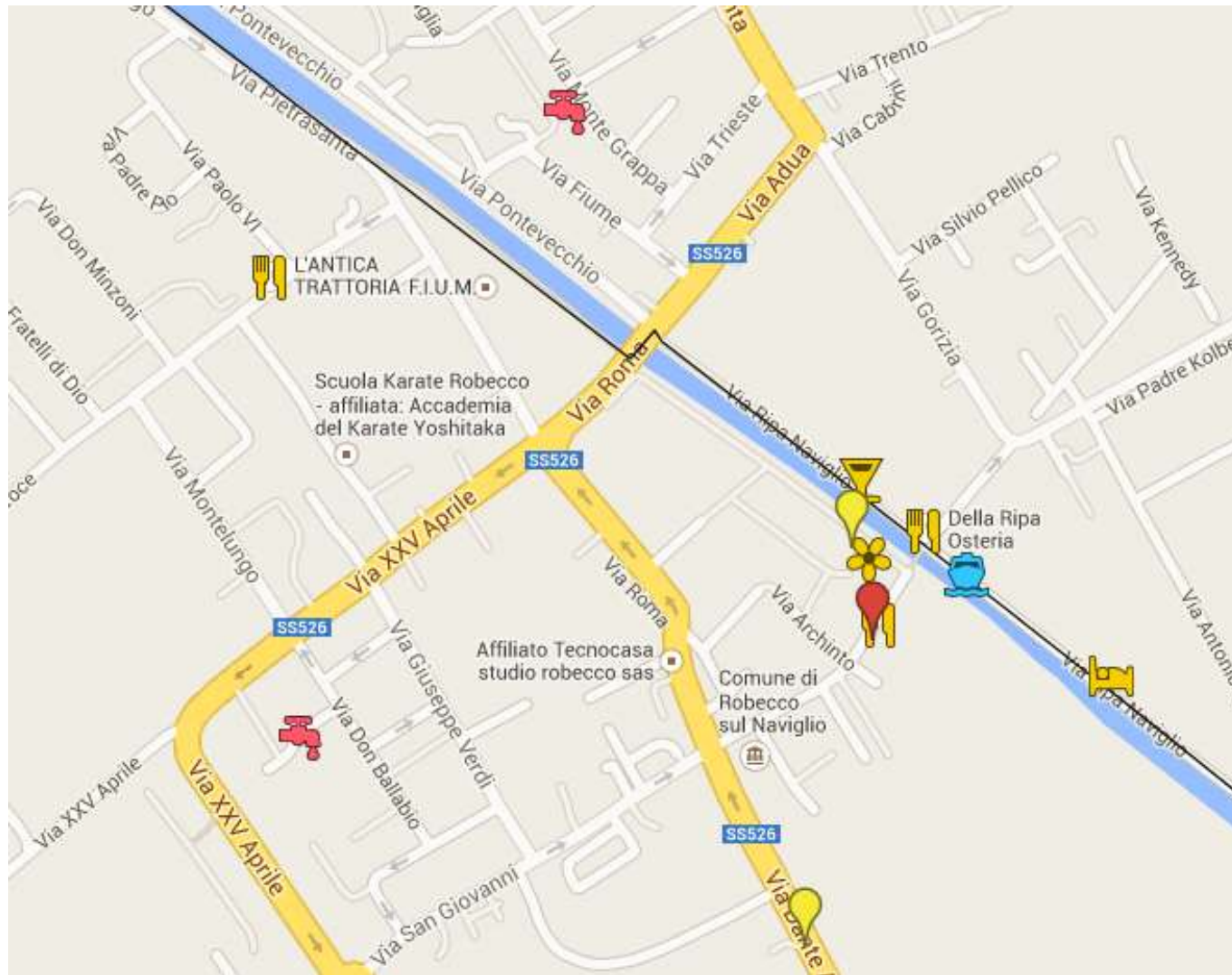


Rota country house

- ✦ Si affaccia sulle sponde del naviglio a due passi da Palazzo Archinto
- ✦ Raggiungibile sia in macchina che in bicicletta



Robecco sul Naviglio



Magenta

Stando alla tradizione sarebbe stata fondata da *Massimiliano Ercoleo* che, a capo dell'Impero romano d'Occidente tra la fine del III e gli inizi del IV secolo d.C., avrebbe fatto erigere delle fortificazioni nei pressi del Ticino per contrastare l'avanzata delle popolazioni barbariche.

Così chiamata dal nome proprio *Maxentia* o *Maxentio* o dal cognome *Maxentius*, nel 1167 fu distrutta dal *Barbarossa* durante la sua marcia verso Milano e, nella seconda metà del XIII secolo, fu coinvolta nelle lotte tra i *Torriani* e i *Visconti*. Questi ultimi proprio qui nel 1279 sconfissero i *Torriani* dopo una violenta battaglia. Sul finire del Trecento fu assegnata dal *duca Gian Galeazzo Visconti* alla *Certosa di Pavia* e, nella prima metà del XVII secolo fu infeudata dal re di Spagna *Filippo III* ai *conti Melzi*.

Deve la sua fama alla celebre battaglia che vi si svolse, nel corso delle guerre d'indipendenza, il 4 giugno 1859, tra le truppe austriache e quelle franco-piemontesi. La battaglia si concluse con la vittoria di queste ultime e l'annessione di Milano, con gran parte della Lombardia, al Regno di Sardegna.

Riserva naturale “La fagiana”



Si tratta di una vasta area naturale nata come residenza di caccia reale nella seconda metà dell'Ottocento frequentata da molti nobili del tempo, che si estende per circa 10 km lungo la sponda sinistra del Ticino occupando circo 600 ettari di terreno. All'interno oltre sentieri pedonali e ciclabili, possiamo anche trovare un museo-laboratorio di scienze naturali e un piccolo Museo di Bracconaggio. L'area naturale venne danneggiata durante il gennaio del 1945 da bombardamenti nemici, che puntavano a distruggere il ponte di Boffalora.

Basilica di San Martino

Una delle più imponenti costruzioni nel territorio magentino in stile neo-rinascimentale e maggior luogo di culto cattolico della città. Sorge nel 1903 al posto di una precedente chiesa in memoria dei caduti della battaglia del 1859. All'interno troviamo la "Madonna col bambino" cinquecentesca e l'organo del 1860 dei *Prestinari* (ovvero gli organari magentini). All'esterno della chiesa troviamo la Gloria di san Martino. Sopra le due navate laterali, più basse rispetto a quella centrale, vi sono due statue raffiguranti i due vescovi milanesi *Sant'Ambrogio* (sulla navata di sinistra) e *San Carlo Borromeo* (sulla navata di destra)

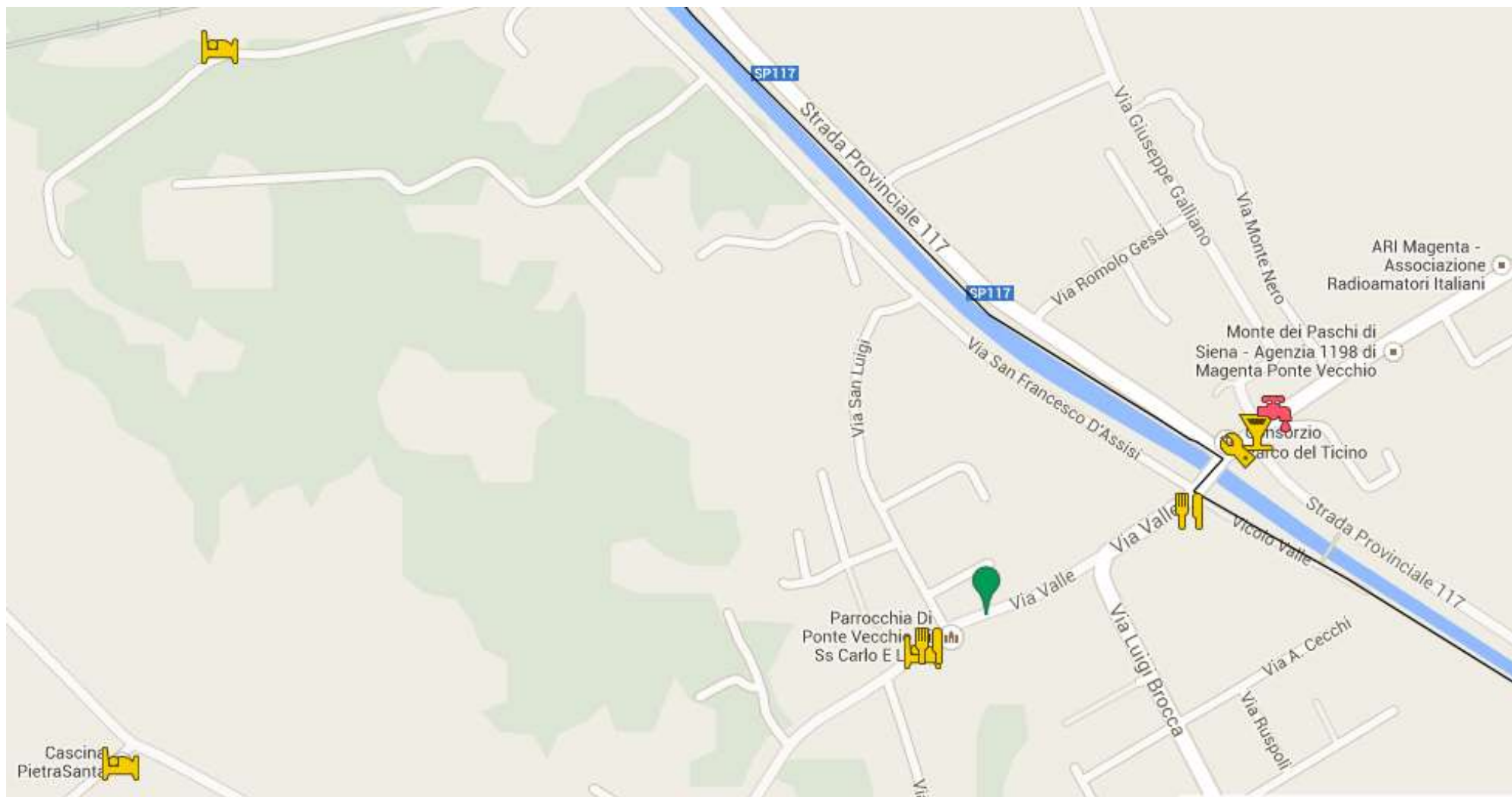


Eventi Magenta

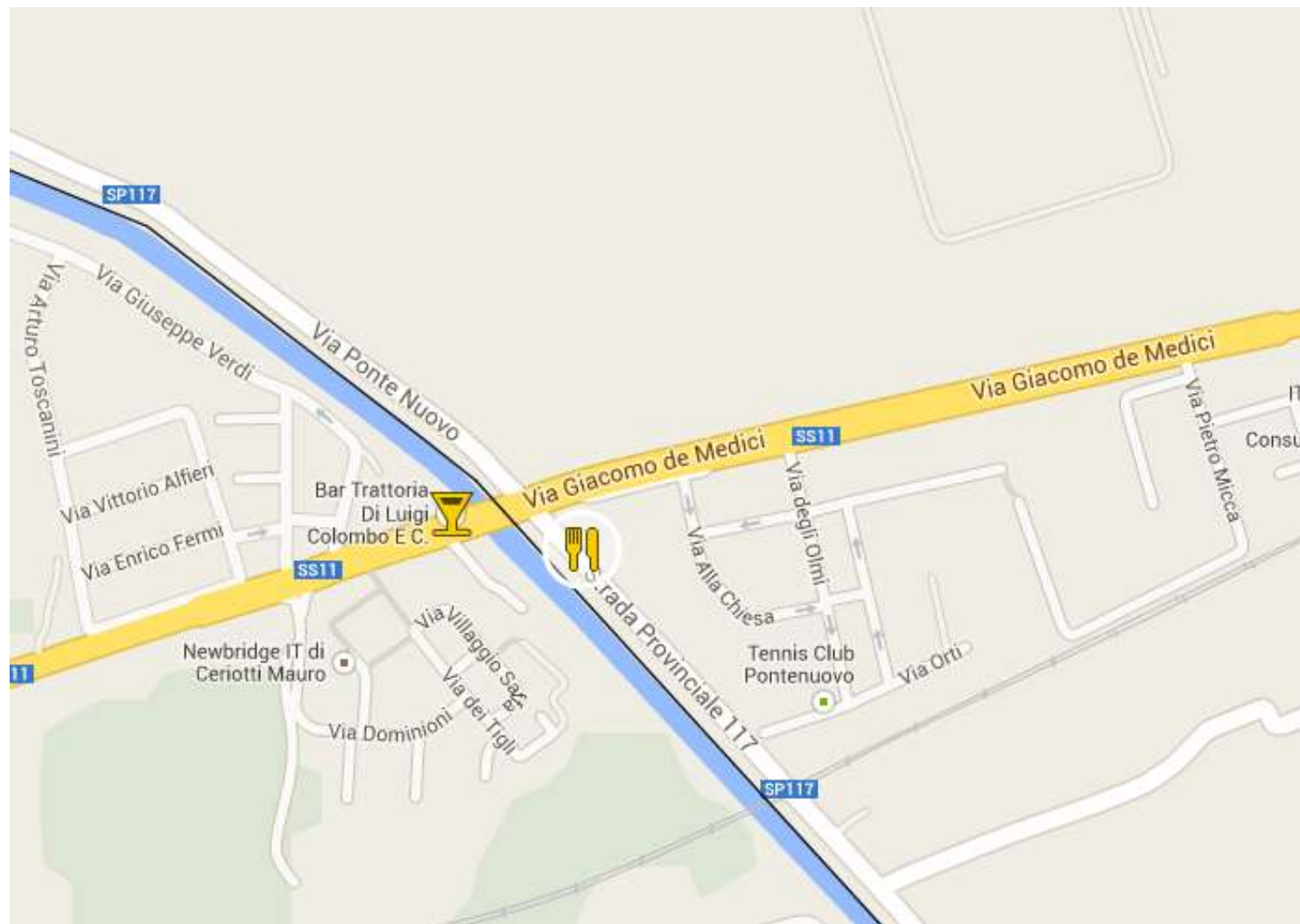


20° rievocazione storica della battaglia di Magenta, 1 Giugno. La Pro Loco di Magenta da vent'anni organizza quest'avvenimento per la ricorrenza della storica ed importante battaglia che ha contribuito all'indipendenza d'Italia. L'evento è caratterizzato dal corteo istituzionale del mattino e con la rievocazione storica in divisa ed armi d'epoca. *Quest'ultima è l'unica rievocazione di quel periodo che si svolge in Italia ed in Europa, tanto che vi partecipano gruppi stranieri che non avrebbero la possibilità nelle loro nazioni di dar vita ai reparti che rappresentano*

Ponte Vecchio (Magenta)



Ponte Nuovo (Magenta)





Magenta



2. 'Da Magenta a Cuggiono'

Come arrivare a Cuggiono da Milano

-in auto: Autostrada A4- Strada E64

-in treno: mancanza di stazione

Opzioni di percorrenza

- ✦ **A piedi:** dalla stazione di Magenta al percorso pedonale sul Naviglio vi sono due chilometri su marciapiede per raggiungere le frazioni di Ponte Vecchio o di Ponte Nuovo. Lungo tutto il percorso, che coincide con pista ciclabile, presenza di protezioni a intervalli
- ✦ **In bici:** pista ciclabile lungo la sponda destra, prosegue sulla riva sinistra dopo Castelletto di Cuggiono
- ✦ **In barca:** possibilità di imbarco a Boffalora con tappa a Bernate fino a Castelletto di Cuggiono

Boffalora sopra Ticino

Sebbene sia stata accertata la presenza nella zona di un insediamento romano, si ritiene che il nucleo originario del borgo risalga al Medioevo e più precisamente all'epoca della realizzazione del Naviglio che, divenuto ben presto un'importante via di comunicazione, contribuì in maniera determinante al suo sviluppo.

La presenza del canale artificiale e del ponte che lo scavalcava la espose però a varie azioni militari: verso la metà del XIII secolo fu teatro di uno scontro tra l'esercito di Federico II, che tentava di marciare su Milano, passando proprio da qui, e i comuni della Lega lombarda. terminate le lotte tra i *Torriani* e i *Visconti*, passò sotto la signoria di questi ultimi, venendo infeudata al conte *Nicolò Spinelli*. Sede di una comunità di certosini, ai quali fu concessa in feudo dal 1750 al 1782, durante il periodo risorgimentale fu al centro di più eventi bellici, vista la sua posizione di terra di confine tra il Piemonte e il Lombardo-Veneto.

Il suo ponte venne distrutto, nel 1859, durante la battaglia di Magenta, che sancì la vittoria dell'esercito franco-piemontese su quello austriaco.

Villa e Parco Giulini



Circondato da un vasto parco è una delle ville settecentesche più paesaggistiche di Boffalora. Distrutta all'inizio dell' 800 è stata ricostruita ed è di proprietà dell'ente beneficio Fanciullezza Abbandonata. E' aperta al pubblico in occasione degli eventi legati alla festa della *Sucia*, storica manifestazione che si tiene a settembre, in occasione del periodo di secca (sucia, appunto) del Naviglio Grande. La struttura presenta un corpo centrale a pianta rettangolare su due piani orientato verso il Naviglio Grande con una facciata arricchita da un portico a tre campate, sorretto da colonne neoclassiche di granito rosa di Baveno.

La villa è stata dichiarata **monumento nazionale**



Boffalora sopra Ticino



Bernate Ticino

Ha origini antiche, come testimoniato dal rinvenimento di vari reperti archeologici risalenti all'epoca augustea.

Dotata nel corso del Medioevo di un porto sul Ticino, a guardia del quale venne costruito un castello, dalla metà del XII secolo appartenne alla nobile famiglia dei *Crivelli*, il cui esponente più famoso fu *Uberto*, che divenne papa col nome di *Urbano III*.

Nel Trecento fu coinvolta nelle lotte tra i *Visconti* e i *Torriani* per il dominio su Milano e, seguendo nei secoli successivi le vicende del ducato di Milano prima e della Lombardia poi, tornò a far parte della provincia di Milano dopo essere appartenuta a quella di Pavia.

Possedimento nel XVIII secolo di grandi latifondisti, fra cui i *Crivelli*, i *Villani* e vari enti religiosi, fu coinvolta nelle operazioni della famosa battaglia di Magenta, che segnò la vittoria dell'esercito franco-piemontese sugli austriaci, costretti a ritirarsi da Milano.

Palazzo Visconti



Di origine quattrocentesca è un elegante e imponente edificio, con un'astruttura adatta a soddisfare esigenze sia di carattere difensivo sia residenziale, rappresenta cioè una costruzione di transizione tra il castello fortificato e la villa rinascimentale di residenza. Ha infatti la pianta quadrata a cortile chiuso che lo apparenta alle costruzioni castellane ed una grande loggia aperta verso il Naviglio, come negli edifici di “villeggiatura” ed in modo simile all'aspetto primitivo di “Villa Gaia” a Robecco. Il parziale restauro di Palazzo Visconti, che fino a qualche anno fa versava in condizioni preoccupanti, è stato effettuato dalla comunità parrocchiale di Bernate Ticino, cui principalmente va il merito di aver salvaguardato un siffatto patrimonio storico-artistico

Chiesa parrocchiale di San Giorgio



La chiesa è stata ricostruita a partire dal 1582 su quella antica, della quale rimane la piccola cripta duecentesca. Di notevole fascino il campanile tardogotico con bifore e archetti. Essa costituiva il centro religioso della comunità che si insediò nel '200 nel borgo di Bernate: in essa venivano custoditi i corpi e le reliquie dei martiri. Le persone di Bernate identificano questo luogo col nome di “CALAVAS”: la casa delle acque che salgono”, per la presenza di un pozzo con acqua sorgiva.

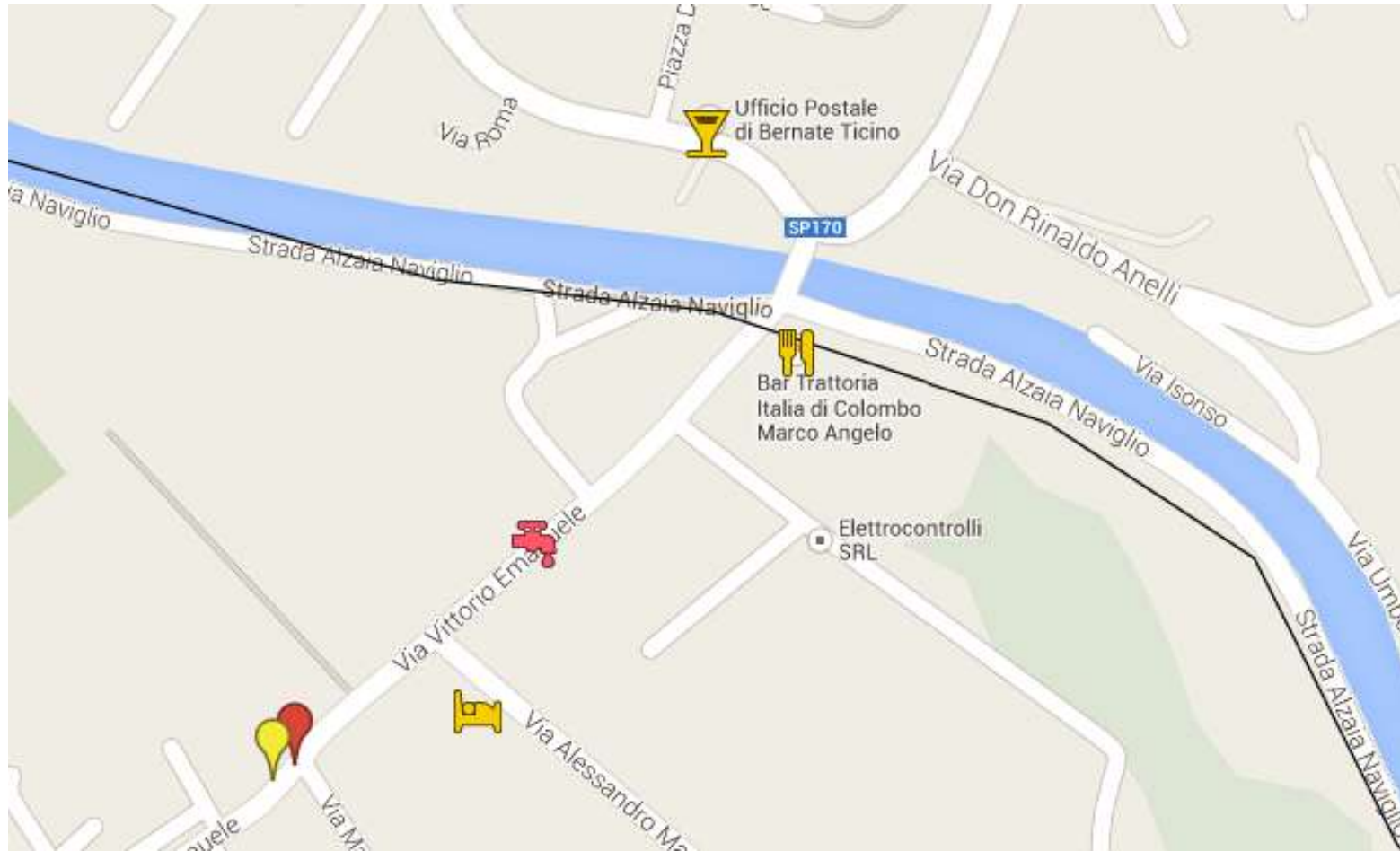
Lanca di Bernate Ticino



La Lanca di Bernate, uno specchio d'acqua originatosi da un meandro abbandonato dal fiume Ticino e oggetto di una recente operazione di ripristino, è situata in prossimità degli edifici del Mulino Annoni. È costituita da due parti collegate tra loro, una di origine naturale (a forma di arco e lunga circa 1.500 metri) e una parte artificiale (di forma irregolare con una estensione di circa 1,5) caratterizzata da un rapido processo di interrimento e colonizzazione da parte del canneto e del bosco.



Bernate Ticino



Cuggiono - Castelletto

Le sue origini sono molto antiche: infatti i primi insediamenti nella zona risalgono ad epoca romana, come testimoniato da vari reperti archeologici. Il toponimo deriverebbe dalla radice celtica *Cus*, 'bosco', e indicherebbe pertanto la presenza di un nucleo abitato in prossimità di un bosco.

Coinvolta nelle lotte tra i comuni lombardi e l'imperatore *Federico Barbarossa*, nel 1274 fu assediata dai novaresi che, costretti al ritiro dai milanesi, l'anno seguente incendiarono la località di Castelletto. Al centro degli scontri tra *Francesco I* e *Carlo V* nella prima metà del XVI secolo, nel 1658 fu divisa in due parti: Cuggiono Maggiore e Cuggiono Minore, che nella seconda metà del Seicento vennero infeudate rispettivamente ai *Clerici* e ai *Piantanida*. Questa divisione fu mantenuta fino al 1860 quando, in occasione delle elezioni amministrative, si ricompose la struttura del vecchio comune. Va ricordata la partecipazione alla seconda guerra d'indipendenza: da qui il 4 giugno 1859 partì l'ordine per lo scontro decisivo con gli austriaci a Magenta.

Villa e Parco Annoni



Il primo progetto della villa venne steso nel 1805 dal più famoso architetto della Milano dell'epoca, , *Leopold-Pollacke* era al servizio della corte imperiale austriaca. Alla morte del Pollack nel 1806 il progetto venne finito dal collaboratore *Giuseppe Zanoia*. Lo stesso *Alessandro Annoni* collaborò attivamente nella stesura del progetto. La villa venne terminata nel 1809. Una delle caratteristiche più note della villa è il parco che la circonda. Tra gli alberi più significativi vi sono: **l'acero giapponese**, la quercia farnia ed il cedro del Libano di cui esiste un esemplare storico piantato nel 1809 all'inizio della costruzione del parco della villa, che svetta coi suoi 24 metri di altezza e 5 di larghezza (iscritto nell'elenco degli alberi monumentali). I viali all'interno del parco conducono il visitatore attraverso scenari singolari, come un laghetto con delicate ninfee bianche, gli immensi prati ed il grande vigneto.

Villa Clerici




Villa Clerici, edificata sui resti di un vecchio fortilizio (988), fu ampiamente ricostruita nel 1674 su istanza della *Famiglia Clerici*. La Villa presenta l'usuale terrazzamento a gradoni (cinque terrazze balaustrate) in un simmetrico punto di approdo a livello del Naviglio. *Giorgio Clerici* (1648-1736) è il fondatore della suggestiva villa che sorge isolata sulla sommità di un colle a dominio del Naviglio Grande. E' una delle vile più belle del comune che però non è valorizzata. Abbandonata a sé stessa potrebbe essere uno dei punti più attraenti del posto. La villa ha una corte d'onore, chiusa dal corpo principale secondo l'usuale schema ad "U" e una scala monumentale che degrada dal giardino verso un imbarcadero sul lato del naviglio.

Eventi Cuggiono

2ª Marcia podistica “Con lo sport nel cuore”, 2 Giugno. Evento sportivo che consiste in una marcia podistica non competitiva, dove persone di diverse provincie si riuniscono dalle 7 del mattino attorno allo Stadio Comunale per dare via alla grande gara.

“Camminar mangiando”, 8 Giugno. Passeggiata gastronomica nei dintorni di Castelletto di Cuggiono, soprattutto per gustare i prodotti tipici della zona passeggiando sul suggestivo panorama del naviglio grande.



Scoprendo antiche tradizioni

23a Festa del Solstizio d'Estate, 20, 21, 22 Giugno. Festa culturale per la valorizzazione dell'identità e del territorio del Ticino. Cultura e gastronomia in tre giorni indimenticabili.



31° Sagra del Baragioeu “Museo Storico Civico Cuggionese”, 6, 7 Settembre. Sagra in onore del legendario vino prodotto con antiche tecniche contadine.



Da non perdere.....

5° Edizione “Essere Terra”: giornata del biologico e dell’agricoltura contadina, **21 Settembre**. Evento gastronomico per valorizzare l’agricoltura contadina e i prodotti biologici del territorio.

19° Rassegna di Pittura sulle sponde del Naviglio Grande (fraz. Castelletto), 21 Settembre. Mostra di pittura a cielo aperto nel suggestivo paesaggio del Naviglio Grande.



La Pirogue

- ✦ Si affaccia sul Naviglio Grande
- ✦ Accanto all'imponente villa Clerici
- ✦ Accessibile sia in bici che in macchina
- ✦ Cucina tipica



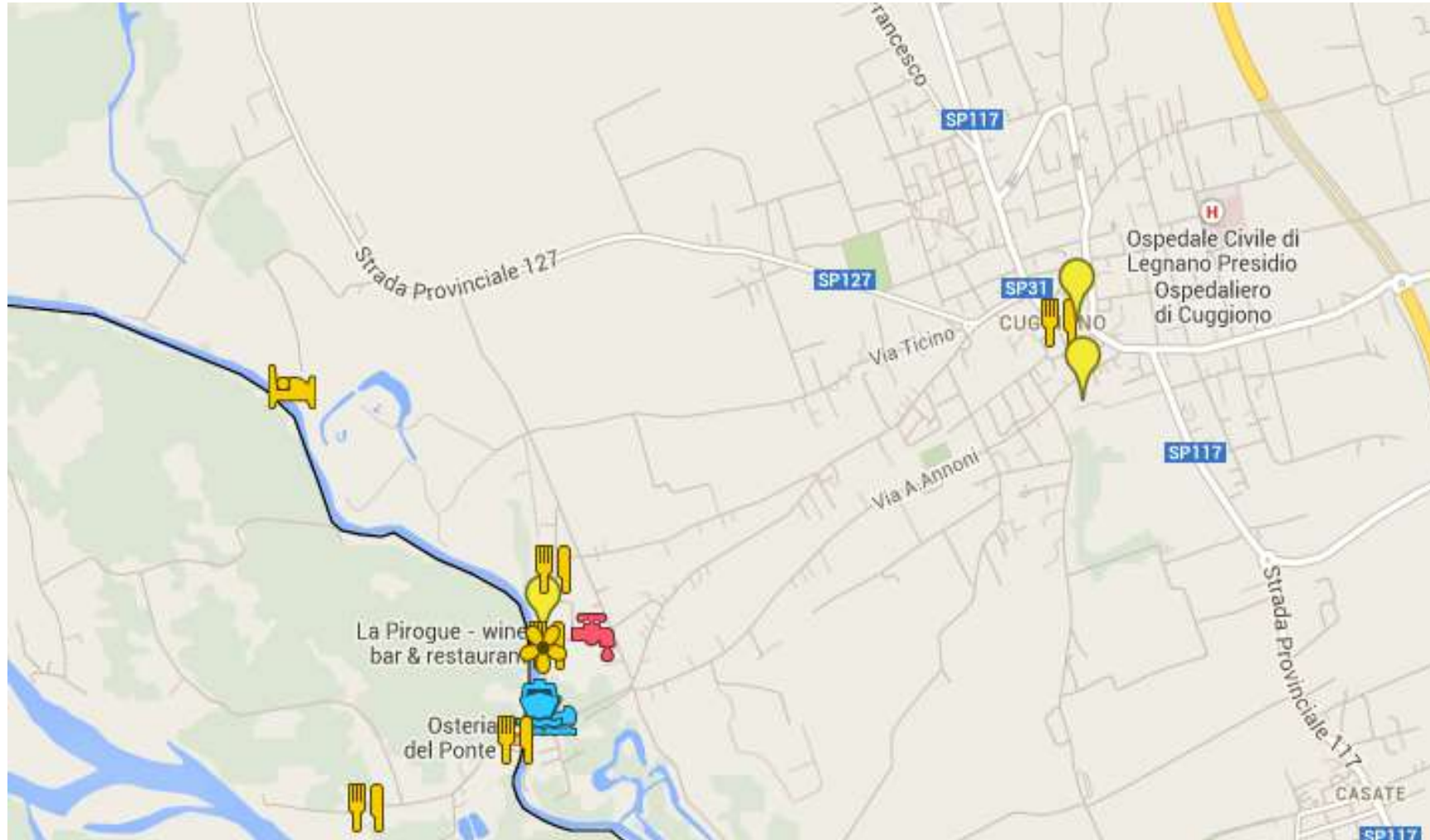
Agriturismo La Galizia

- ✦ Possibilità di alloggio e ristoro
- ✦ Cucina tipica con prodotti della casa
- ✦ Possibilità di navigare nel Naviglio Grande
- ✦ Corsi di cucina
- ✦ Accessibile sia in bici che in macchina





Cuggiono



3. Da Cuggiono a Lonate Pozzolo

Come arrivare a Lonate Pozzolo da Milano:

-in treno: Malpensa Express, Suburbano S30

-in auto: Autostrada A8, uscita Busto Arsizio; SS 336; SP 40

Opzioni di percorrenza

- ✦ **A piedi**: percorso pedonale coincide con pista ciclabile; carreggiata ampia; percorso ben curato con alta presenza di protezioni. Adatto a famiglie
- ✦ **In bici**: percorso facile e strada ampia; comodo da percorrere anche con bambini

Robecchetto con Induno

Istituito a comune nel 1870, ha origini ben più antiche: l'esistenza nella zona di un borgo, chiamato Padregnano e concesso dall'imperatore *Federico Barbarossa* a Milano, a seguito della pace di Costanza, è attestato infatti già in documenti della fine dell'undicesimo secolo.

Nel corso del Medioevo fece parte della pieve di Dairago e seguì le vicende storiche dei territori circostanti, sottoposti, dopo le lotte per l'affermazione delle autonomie comunali e quelle per il predominio sul capoluogo lombardo tra le famiglie dei *Torriani* e dei *Visconti*, alle signorie viscontea e sforzesca, seguite da più dominazioni straniere. Nella prima metà del XVI secolo fu infeudata ai Maggi, cui subentrarono gli *Arconati* e, verso la metà del Seicento, *i Fagnani*.

Confiscate nel 1762, queste terre subirono alterne vicende fino all'abolizione dei feudi, decretata da Napoleone sul finire del XVIII secolo. Nel 1859 fu teatro di combattimenti tra le truppe francesi e quelle austriache.

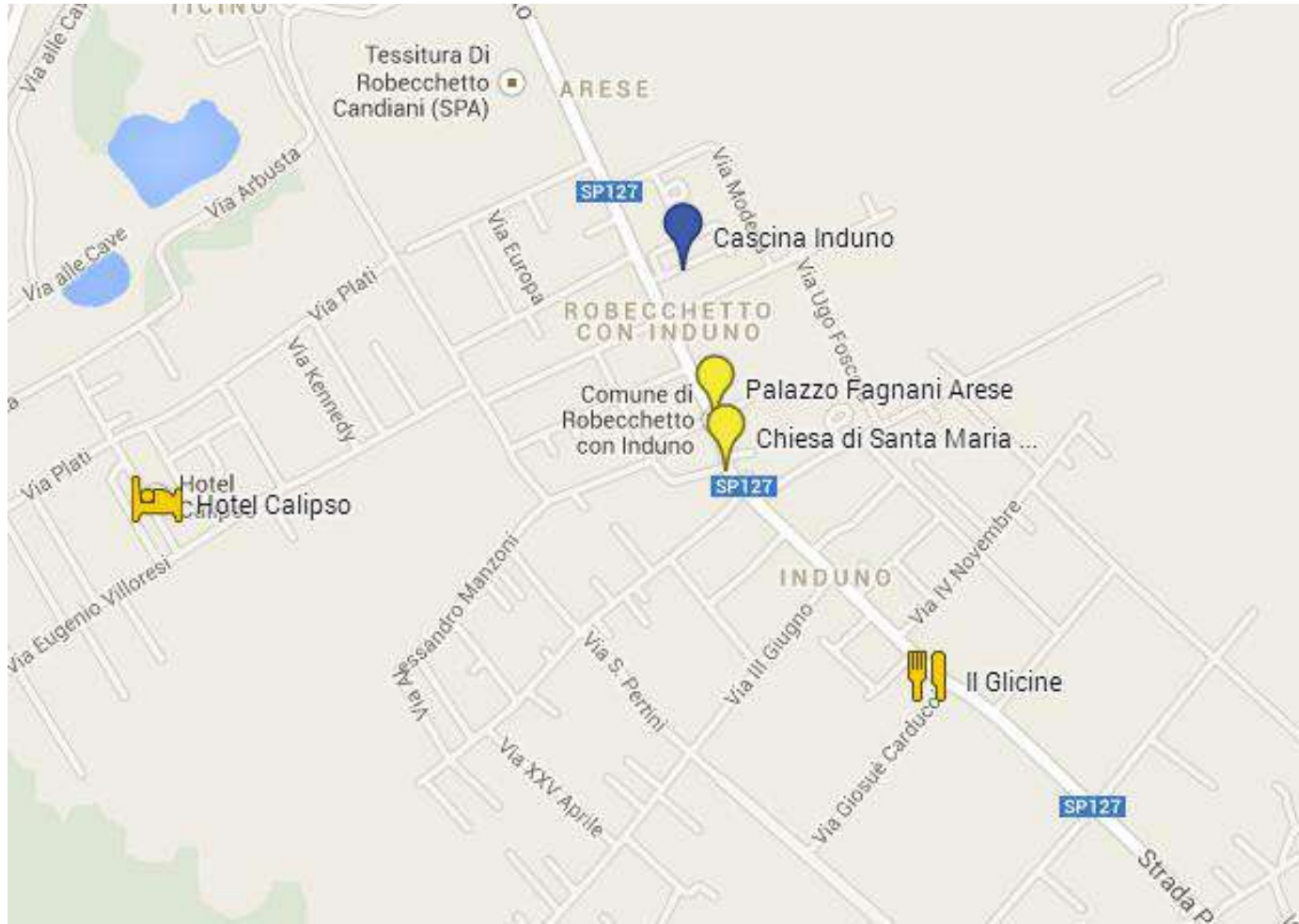
Cascina Induno



La cascina da cui trae origine la comunità comunale di Induno pare abbia preso avvio da un casino di caccia visconteo nel XIV secolo e sorge isolata, sulla strada verso Cuggiono. La presenza di uno stemma precedente al XV secolo di tale nobile famiglia, ancorato al muro di cinta dell'attuale cascina, confermerebbe l'ipotesi. Fu trasformato con funzione agricola nel Settecento. Dall'articolato sistema di corti emerge il Palazzo nobile Bossi, proprietari dal XIX secolo.



Robecchetto con Induno



Turbigo

La presenza romana nella zona è testimoniata dai numerosi rinvenimenti archeologici, tra cui figurano varie necropoli databili tra il I secolo a.C. ed il V d.C. Di grande rilevanza strategica e munita di fortificazioni per il controllo dei guadi del Ticino, anticamente si articolava in due nuclei, uno alto, che si sviluppò attorno al castello e divenne il suo centro direzionale-amministrativo, e uno basso, esteso sulle rive del fiume e sede di attività commerciali. Quest'ultimo ricevette ulteriore impulso dalla realizzazione del Naviglio Grande in età carolingia e comunale.

Seguendo gli avvenimenti storici dei territori circostanti, si schierò con i milanesi nella guerra contro il *Barbarossa* e fu distrutta dalle armate imperiali in ritirata dopo la sconfitta subita a Legnano nel 1176. Coinvolta nel Duecento nelle lotte tra i *Visconti* e i *Torriani* e nei secoli successivi in vari episodi bellici, tra cui va segnalata la battaglia di Tornavento del 1636 tra francesi e spagnoli, nella seconda metà del Cinquecento passò dalla famiglia *D'Adda* ai *Gallarati* e poi ai *Landi*.

Castello e Parco di Turbigo



Il castello duecentesco ha una struttura a pianta quadrangolare, costituito da ciottoli di fiume, pietra squadrata e mattoni; edificato intorno ad una torre presumibilmente romana, porta lo stemma dei *Visconti*. Fu conquistato e parzialmente demolito nel Duecento, poi nuovamente ricostruito nel 1569, periodo in cui divenne la residenza della famiglia *Gallarati* per poi passare nel 1591 al casato piacentino dei Landi. Attualmente si presenta in forme trecentesche grazie all'intervento di restauro attuato nel 1922 dall'architetto Carlo Bonomi di Turbigo. Il maniero fortificato, un tempo presidio strategico dei Visconti, è attualmente una residenza privata e non è visitabile. Costruito su di una collina alluvionale, domina il Ticino e il borgo sottostante, offrendo una vista veramente suggestiva. E' circondato inoltre da un vasto parco, il quale ad oggi è l'unica area verde al centro del paese e ospita una notevole fauna di animali selvatici (fagiani, rapaci di varie specie, ghiri, lepri, picchi rossi e verdi e molti altri).

Palazzo de Cristoforis



Antico palazzo risalente al XVI-XIX secolo è dal 1972 di proprietà comunale. La parte cinquecentesca del complesso, in origine una residenza della famiglia *Piatti*, presenta in una sala interna un camino affrescato con una Allegoria della Fenice dedicata a *Baldissar Piatti*, morto in giovane età; si tratta dell'affresco più antico presente in paese. La parte settecentesca si innesta nel cortile interno ed è affrescata con vedute ottocentesche. Alle spalle del palazzo si estende il parco, all'interno del quale troviamo la biblioteca e un centro diurno per la terza età ma aperto comunque a tutti.

Da tempo immemorabile, l'ultimo giovedì di Gennaio viene bruciata la *Giöbia* ovvero la vecchia, la strega. L'origine di questa festa, diffusissima in tutta la Lombardia e particolarmente nella provincia di Varese, non è molto chiara. Taluni vogliono riferirla all'Inquisizione e alla caccia delle streghe, altri la fanno risalire alle tradizioni celtiche o druidiche quando si bruciavano fantocci e manichini per propiziarsi il favore degli dei in battaglia o per ottenere benevoli influssi nella semina o nel raccolto, altri ancora ai primi sacerdoti cristiani che bruciavano con un falò le divinità pagane. Qualunque ne sia il significato, la Gioeubia si festeggia ovunque di giovedì. Vuoi perché il nome deriva da Giove o da Giobbia, il giovedì in piemontese, vuoi perché il giovedì è il giorno, o meglio la notte, in cui le streghe, da che mondo è mondo, si riuniscono per il Sabba. L'ultimo giovedì del mese, uomini e bambini costruivano con paglia e stracci un fantoccio (la strega) e lo portavano nella piazza del paese, a suon di campanacci. All'imbrunire, la strega veniva bruciata tra canti e balli. Girare tre volte attorno al falò portava bene. Scomparso tra le fiamme il fantoccio, si tornava a casa e in compagnia di amici e parenti si gustava l'abbondante cena preparata per l'occasione.

Turbigo e la festa “Il gran falò della Giöbia”



Castano Primo

Citata per la prima volta in un documento degli inizi dell'ottavo secolo, deriva probabilmente il toponimo dal latino *Silvae Castaneae*, 'selve di castagni', in riferimento alla folta vegetazione in passato esistente nella zona. L'aggettivo Primo fu aggiunto nel 1863, per distinguerla dall'omonimo comune pavese.

Dopo aver fatto parte, nel corso dell'alto Medioevo, del contado di Bulgaria, nella seconda metà del XII secolo entrò tra i possedimenti dei *conti di Biandrate*, venendo concessa un secolo dopo dal comune di Milano ad *Alberto Cane*.

Nel Trecento fu coinvolta nelle lotte tra diverse nobili famiglie, passando poi sotto il dominio dei Visconti, che ne conservarono il possesso fino al 1447 quando, con l'avvento della signoria sforzesca, fu infeudata a vari signori, tra cui i *Panigarola*, i *Terzaghi*, i *Viscardi* e i *Pusterla*.

Nel 1662 fu distrutta durante le guerre tra i francesi da un lato e gli spagnoli e gli austriaci dall'altro. Durante il dominio asburgico fu annessa alla provincia di Gallarate, ritornando in mano austriaca al termine dell'invasione napoleonica e partecipando attivamente ai moti risorgimentali.

Parrocchia di San Zenone



Chiesa dedicata al santo è ricordata già nell'antico 974; alla distruzione del castello, nel 1345, viene edificata l'attuale chiesa. All'interno di questa è molto venerato un Crocifisso ligneo del '500, donato dal nobile castanese *frà Rodolfo della Croce* e un affresco con la Deposizione di Cristo, proveniente da una casa privata e databile alla prima metà del XVI secolo.

Proprio presso la chiesa viene fatto il concerto solenne a 5 campane per la S. Messa Solenne nella Festa Patronale di San Zenone, patrono di Castano Primo, che viene festeggiato nella quarta domenica di ottobre.

Eventi Castano Primo

Fiera estiva, 14 Luglio. Sulle orme delle tradizioni di Castano Primo.

Fiera autunnale, Festa patronale di S. Zenone, 27 Ottobre. Fiera e festa per la rivitalizzazione delle tradizioni locali.





Castano Primo



Nosate

L'originario nucleo abitativo probabilmente sorse in epoca romana attorno ad una villa di campagna, come è testimoniato dal rinvenimento di alcuni reperti archeologici risalenti ad età imperiale e di altri del III e II secolo a.C. Non è chiaro se il toponimo derivi dal termine lombardo *nos*, che significa 'noce', o dal nome latino di persona *Nosus*. Le sue vicende storiche anteriori al Cinquecento, periodo al quale risalgono le prime notizie certe su questo comune, visitato nel 1570 dal *cardinale Carlo Borromeo*, non saranno state diverse da quelle dei territori circostanti che, dopo le lotte dei comuni lombardi contro l'egemonia imperiale, furono coinvolti nel XIII secolo negli scontri tra le famiglie dei *Torriani* e dei *Visconti* in contesa per il predominio su Milano. Passò poi sotto le signorie viscontea e sforzesca, seguite dalle dominazioni francese e spagnola. Nella seconda metà del Seicento, nonostante la richiesta avanzata dai nosatesi di rimanere sotto il diretto dominio della corte spagnola, queste terre furono vendute ai marchesi *Scaramuzza-Visconti* e negli anni successivi le loro sorti si legarono alle vicende della famiglia *Borromeo*.

Santa Maria in Binda



La chiesetta, di origine longobarda ed eretta nel VIII secolo, sorge isolata fra i prati che giacciono sotto la costa del paese, a poca distanza dal Canale Industriale. La costruzione, di origine longobarda, risale all'VIII Secolo. Pare che in origine essa fosse dedicata al culto dei morti.

L'interno della chiesetta è costituito da un'unica navata, le cui pareti sono tutte ricoperte da pregevoli affreschi rinascimentali, in parte rovinati. Il tema è quello Mariano (Madonna con bambino, Madonna in Trono, Madonna del Latte, Madonna Addolorata). Vi è anche raffigurata, raro esempio, una Danza Macabra in cui si vede la Morte che danza con gli uomini di potere.

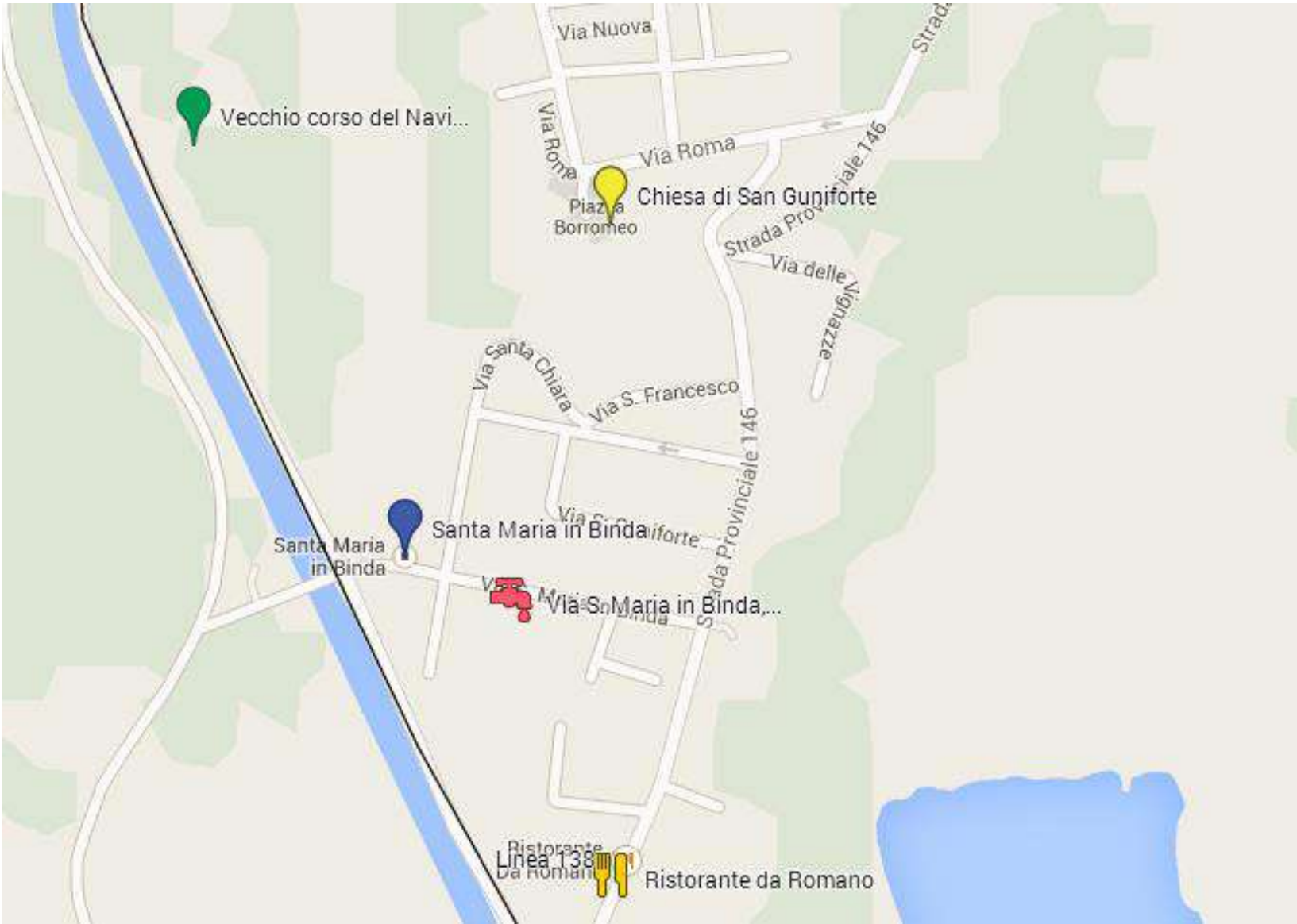
Vecchio corso del Naviglio Grande



Da non perdere la bella passeggiata lungo il Naviglio Vecchio, molto interessante dal punto di vista naturalistico. La passeggiata è particolarmente consigliata nelle prime ore del mattino e verso il tramonto, quando è più facile osservare i numerosi aironi, garzette, germani e gallinelle che popolano questo incantevole corso d'acqua. Si potrà passeggiare lungo il Naviglio che tempo fa veniva utilizzato non solo per il trasporto di merci, ma anche come via di comunicazione e di trasporto delle persone. Utilizzato in particolare anche dai nobili, non a caso lungo il Naviglio Grande possiamo notare come molte ville poste sulla sua sponda siano “attrezzate” di diversi imbarcadero per far sostare le barche.



Nosate



Lonate Pozzolo

L'antico borgo di "Lonate puteo alto" viene menzionato per la prima volta in un documento del X secolo.

Nel XII secolo fu di proprietà dei *conti di Biandrate* e agli inizi del '300 venne compreso tra i possedimenti arcivescovili. In seguito, con l'instaurarsi della Repubblica ambrosiana, la famiglia *Visconti* governò militarmente il borgo ma solo sul finire del Quattrocento esso verrà gestito come un feudo vero e proprio. L'istituzione di un mercato e di una fiera annuale diedero un forte impulso alle attività commerciali, già rilevanti grazie alle numerose vie d'acqua realizzate nei secoli precedenti.

Molte le vicende storiche che la videro coinvolta: nel corso della guerra tra *Carlo V* e *Francesco I*, truppe di mercenari elvetici si accamparono più volte nel territorio comunale, seminando terrore tra la popolazione. Nel '600 soldati impegnati nella battaglia tra spagnoli e franco-sabaudi ripetutamente attraversarono le campagne del posto distruggendo completamente i raccolti; durante la battaglia di Magenta, infine, fu occupata dagli austriaci.

Sant'Ambrogio



Sull'area oggi occupata dalla chiesa parrocchiale di Lonate Pozzolo, fino al secolo XIII si trovava il castello dei feudatari, che ospitava una piccola cappella; con la distruzione del castello sull'area venne costruita una chiesa, diventata nel corso degli anni troppo piccola per il numero di fedeli che la frequentavano. Nel 1499 venne abbattuta e si iniziò la ricostruzione, terminata intorno al 1515, con l'intervento dell'architetto lonatese (*Antonio Bodio*), discepolo di *Bramante*. La struttura attuale della Chiesa è il risultato di modifiche successive.

Nel 1635 fu costruita la torre campanaria, portata alla fine del XVIII secolo all'altezza di 48 metri. Il Cimitero a forma di Chiostro, risalente al 1776, occupava parte del perimetro dell'antico luogo di sepoltura che prima del Seicento si estendeva tutto intorno alla Chiesa. Il chiostro restò luogo di sepoltura fino alla realizzazione nel 1817 del nuovo Cimitero, esterno al Centro Storico.

Belvedere di Tornavento 1/2



La piazza Parravicino, su cui si apre la parrocchiale di Sant'Eugenio, è stata ristrutturata nel 1997 e vi è stato edificato un belvedere, dal quale è possibile vedere gli innumerevoli corsi d'acqua che rigano il territorio: i canali Villoresi e Industriale, la Gora Molinara, il ponte in ferro sul Ticino, l'inizio del Naviglio Grande con la Casa della Camera, la paladella in granito che divide l'acqua del fiume in due parti: a sinistra l'imbocco del canale, a destra la "Bocca di Pavia" per la quale si proseguiva la navigazione sul fiume. Da lì è visibile anche la Cascina Castellana, dalla quale nell'Ottocento partiva una barca-corriera per il trasporto di persone fino a Milano Porta Ticinese.

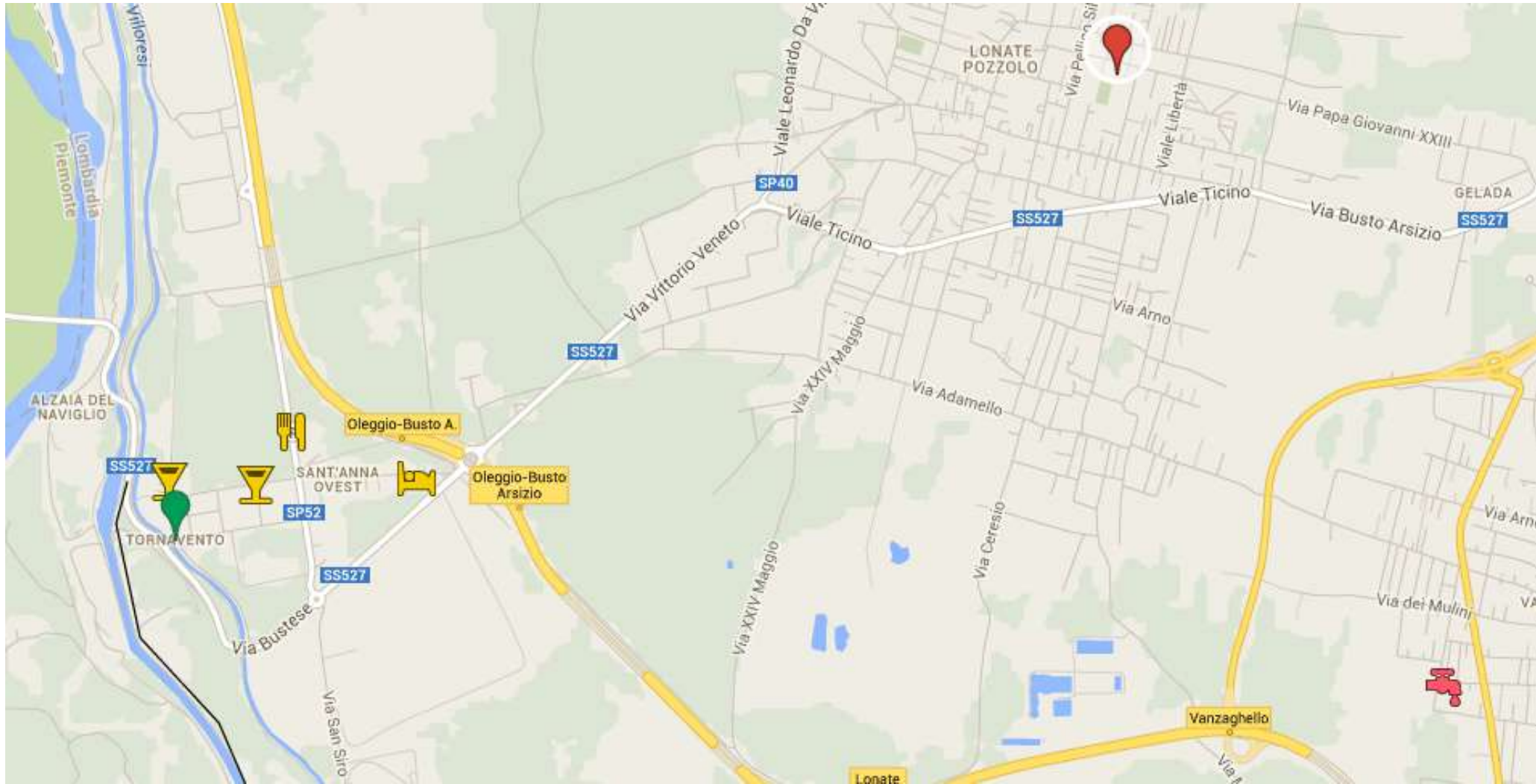
Belvedere di Tornavento 2/2



Tornavento è un territorio ricco di natura e siti storici, ancora poco conosciuto e quindi lontano dai circuiti turistici di massa. E' caratterizzata da un'alternanza di laghi grandi e piccoli, boschi verdi, fiumi, borghi antichi, ville e giardini, l'ottimale per piccoli viaggi alla scoperta di luoghi nuovi e sorprendenti. Tra prodotti tipici e itinerari tranquilli la provincia offre l'opportunità di trascorrere il tempo libero in modo rilassante, costruttivo e divertente.



Lonate Pozzolo



Proposte di Eventi

- [Il macabro ad Abbiategrasso](#)
- [La Rievocazione Storica della leggenda della Matta Biraga](#)
- [Riqualifichiamo il Naviglio](#)

Il macabro ad Abbiategrasso

Il Castello Visconteo è pieno di leggende su morti tragiche e fatti bizzarri accaduti a noti personaggi, così come non possono mancare le storie su bestie feroci assassine.

In quest'ottica pensiamo di creare degli eventi legati a questi avvenimenti, per esempio integrando le visite guidate al Castello con vere e proprie interpretazioni teatrali volte a ricreare un'atmosfera suggestiva e di tensione che coinvolga i turisti.

In particolare l'interno del castello rappresenta la location ideale per ambientare un evento dell'orrore ricreando richiamando le medievali storie di streghe, di fantasmi e di lupi ad esso legate



*DALLA LEGGENDA ALLA
RIEVOCAZIONE STORICA*



La Rievocazione Storica della leggenda della Matta Biraga



Questo evento potrebbe rappresentare per gli abitanti del luogo la cornice perfetta per tuffarsi in un lontano passato

In questo luogo incantato vorremmo proporre una rievocazione storica ricreando, attraverso una compagnia teatrale, la leggenda della *Matta Biraga*, una storia ambientata nel castello di Abbiategrasso. Questo sito rappresenta il palcoscenico perfetto per l'opera teatrale che verrà resa ancora più suggestiva grazie alla possibilità degli spettatori di indossare i vestiti dell'epoca

La leggenda narra ...

Tra le mura del castello si svolge la storia di *Rosalinda*, appartenente alla prestigiosa famiglia *Visconti*, che sposò il *potente Ludovico Birago*. L'idillio tra i due sembrava perfetto e coronato dall'attesa di lei di un nuovo erede che portava in grembo. *Don Ferrante Gonzaga*, Governatore di Milano, s'invaghì di *Rosalinda* che tentò in ogni modo di sedurre ma, all'ennesimo rifiuto della donna, si vendicò inventandosi un'accusa di tradimento ai danni di *Ludovico Birago* che venne subito esiliato.





Rosalinda restò quindi sola e quando le nacque il figlio si recò dal malvagio Governatore per chiedere clemenza. Don Ferrante, non solo non accolse le sue suppliche, ma la fece addirittura rinchiudere assieme al neonato nella fortezza di Abbiategrasso.

La prigionia e l'agonia durarono per ben cinque anni finché, per le troppe torture subite, la donna impazzì. Spinto dal desiderio di poter un giorno conquistare il cuore di Rosalinda, don Ferrante ordinò ad un suo medico di fiducia di recarsi al castello per curarla.





Tentò una terapia di bagni prima in acqua calda, poi in acqua fredda, ma nulla sembrava far rinsavire la 'Matta Biraga'. [L] [SEP] Nel frattempo, durante quei cinque anni d'esilio, Ludovico Birago era riuscito ad arruolare un esercito che condusse al castello di Abbiategrasso riuscendo a far liberare Rosalinda, la quale, abbracciando il marito, riacquistò la propria lucidità mentale.

Riqualfichiamo il Naviglio Grande


Grazie al suo fondatore, Marco Roveda, nel 2000 nasce il progetto LifeGate, centro di aggregazione e punto di riferimento riconosciuto per la sostenibilità dell'ambiente. Questa organizzazione si prefigge di promuovere uno stile di vita e un modello economico in cui le persone, il profitto e l'ambiente siano in armonia.

Vorremmo riproporre, lungo la zona urbanizzata dei navigli, un'iniziativa nata proprio da LifeGate ovvero la possibilità per qualsiasi azienda, di regalare e dedicare una pianta ad una azienda partner, a un collaboratore o ad un cliente.



Così sarà possibile per queste aziende collegare il proprio brand a un'iniziativa di sostenibilità ambientale concreta e dall'effetto immediato come la riqualificazione di alta qualità dell'area urbana milanese.

Perché adottare le piante sul Naviglio...



- Per contribuire al progetto di riqualificazione di alta qualità del Naviglio Grande di Milano
- Per garantire la manutenzione dell'area per 20 anni
- Per associare il proprio marchio ad un'attività sostenibile concreta e dall'effetto immediato
- Per usufruire dell'area come location di eventi ad alta visibilità
- Per beneficiare della visibilità in loco sulla cartellonistica presente.
- Scegliere un regalo di questo tipo in occasione delle ricorrenze importanti offre un'occasione unica per dimostrare agli stakeholder l'impegno aziendale di responsabilità sociale ed ambientale.

ANALISI WEB

www.consorzionavigli.it

www.naviglilombardi.it


www.navigliogrande.mi.it

www.viaggiincorsivo.it

www.parcoticino.it

www.visual-italy.it/IT/lombardia/immersiva/?id=17#n109

Analisi social network: file
su [Dropbox](#)



App mobile per sistema Ios e Android creata dalla società "Navigli Lombardi Scarl"

SITI PRO LOCO COMUNI

SITO	DESCRIZIONE
Abbiategrasso www.prolocoabbiategrasso.org	Malfunzionamenti, disordinato, nessun riferimento al territorio o al Naviglio, dovrebbe essere presente versione in inglese ma non funziona
Albairate prolocoalbairate.wordpress.com	Descrizione particolare degli eventi, nessun riferimento al Naviglio. Solo in italiano
Magenta www.prolocomagenta.org/it/	Sito molto attivo, completo, dettagliato, con diverse sezioni (storia, arte, cultura, eventi), aggiornato, descrizione esaustiva del territorio e della zona del Naviglio. Solo in italiano
Cassinetta di Lugagnano www.prolococassinetta.eu	Sito abbastanza attivo, storia, eventi, descrizione e mappa delle ville. Solo in italiano
Robecco sul Naviglio www.prolocorobecco.org	Problemi di funzionamento, abbastanza dettagliato, breve guida del comune in francese, inglese e tedesco, riferimenti a storia, territorio, percorsi ciclabili e navigazione Naviglio. Solo in italiano

<p>Castano Primo www.prolococastanoprino.it</p>	<p>Sito abbastanza attivo, storia comune, territorio, riferimento alle pubblicazioni sul Naviglio Grande (riproposta del film “La riscoperta del Naviglio” – 1979). Solo italiano</p>
<p>Turbigo www.prolocoturbigo.it</p>	<p>Sito abbastanza attivo, eventi, nessun riferimento al Naviglio. Solo italiano</p>
<p>Boffalora sopra Ticino</p>	<p>No sito</p>
<p>Bernate Ticino</p>	<p>No sito</p>
<p>Robecchetto con Induno</p>	<p>No sito</p>
<p>Lonate Pozzolo</p>	<p>No sito</p>
<p>Nosate</p>	<p>No sito</p>
<p>Cuggiono</p>	<p>No sito</p>

Iniziative per valorizzazione territorio attraverso web

- ✦ **Contest fotografico** su Instagram dedicato in particolare ai giovani: premio all'autoscatto (selfie) più originale sul Naviglio, con i punti di interesse o mentre provano i percorsi
- ✦ Azioni di “**guerrilla marketing**”: cartelloni e manifesti affissi nella provincia di Milano per far conoscere il Naviglio anche ai milanesi (con foto fatte dagli utenti e dai turisti)
- ✦ Confezionamento **pacchetti turistici** con percorsi intermodali da vendere tramite siti web come “**Groupon**”, soprattutto in funzione dell'EXPO (Es: [Inedito viaggio a piedi e in battello tra gli specchi d'acqua milanesi, accompagnati da guida professionista](#))
- ✦ Narrazione territorio attraverso immagini, video e storie degli utenti: **storytelling** (ispirandosi a casi di successo – es: [Apt Basilicata](#))

ANALISI SWOT

STRENGTH

- ✦ Buona dotazione di verde, parchi e aree protette (es: Parco del Ticino), soprattutto nella zona del magentino e dell'altomilanese
- ✦ Elevato patrimonio storico-culturale nelle adiacenze del Naviglio e all'interno dei vari comuni coinvolti
- ✦ Possibilità di percorsi intermodali (con diversi mezzi)
- ✦ La società "Navigli Lombardi Scarl" si pone come punto di riferimento per la promozione del territorio e come elemento di raccordo per favorire l'integrazione del "sistema navigli". Il sito ufficiale risulta molto efficace e completo sia dal punto di vista grafico che logistico e rappresenta perciò un valido strumento che per gli utenti/turisti, che possono anche scaricare gratuitamente la relativa applicazione sul proprio dispositivo mobile
- ✦ Presenza di alcuni siti dal carattere molto suggestivo, spesso abbandonati, che potrebbero rivelarsi perfette location di eventi particolari, quali le rievocazioni storiche, in grado di attrarre e coinvolgere i turisti (es: [Villa Clerici](#), Castelletto di Cuggiono)

WEAKNESS

- ✦ Difficoltà nel raggiungimento di alcuni punti, dovuta essenzialmente a problemi di trasporto, soprattutto riguardo i collegamenti ferroviari; piste ciclabili/pedonali in alcune zone non particolarmente curate (erba alta, assenza di panchine- punti di sosta, ...)
- ✦ Piste ciclabili/pedonali in alcuni tratti (es: zona di Abbiategrasso) consentono il passaggio delle auto, che rappresentano un ostacolo abbastanza evidente all'interno di un ambiente che si propone anche come possibilità di "fuga" dal caos cittadino
- ✦ Cultura turistica troppo debole, testimoniata anche dalla mancata presenza sul web di tutte le pro loco che agiscono sul territorio
- ✦ Mancanza di un sistema turistico integrato a livello locale: poca comunicazione tra le pro loco, alcune delle quali non considerano il Naviglio in chiave turistica come elemento da valorizzare

OPPORTUNITIES

- ✦ Vicinanza Rho – Fiera (zona EXPO)
- ✦ Vicinanza aeroporto Malpensa (potrebbe intercettare parte dei flussi dei passeggeri)
- ✦ Possibilità di attrarre diversi segmenti di mercato e target differenziati (famiglie con bambini, giovani, sportivi, turisti interessati a enogastronomia, cultura o storia), grazie alle innumerevoli potenzialità offerte dal territorio
- ✦ Conformazione territoriale e ambiente naturale particolarmente suggestivo fanno in modo che la zona si presti allo svolgimento di eventi di vario tipo, anche in funzione di una possibile destagionalizzazione dei flussi turistici

THREATS

- ✦ Il livello relativamente basso di domanda turistica nell'area di riferimento potrebbe scoraggiare investimenti nella valorizzazione, favorendo l'abbandono del territorio
- ✦ Alcune aree, edifici, risorse culturali particolarmente attraenti che potrebbero essere sfruttati efficacemente in chiave turistica vengono invece lasciati in disuso in quanto spesso proprietà di privati
- ✦ Difficoltà nella creazione di un sistema integrato tra le pro loco e gli enti turistici volto alla valorizzazione del territorio potrebbero generare sfiducia anche nelle comunità locali

Associazioni e Pro Loco

ASSOCIAZIONI PRESENTI SUL TERRITORIO

PRO LOCO

- *Associazione 'Amici dei Navigli'*
- *Comitato dei Navigli*
- *Comitato Coinvolgente 'La Lunga Sciarpa per il Naviglio'*
- *Consorzio Comuni del Naviglio*
- *Navigli Lombardi SCARL*
- *Associazione Naviglio Grande*
- *Abbiategrasso*
- *Albairate*
- *Magenta*
- *Robecco sul Naviglio*
- *Cassinetta di Lugagnano*
- *Castano Primo*
- *Turbigo*

Bibliografia e Sitografia

- A.a.v.v. (a cura di), 2008, "*Alto milanese e i capolavori del '500 lombardo*", Edicomma, Milano
- A.a.v.v. (a cura di), 2003, "*Guida d'Italia. Milano*", Touring Club Editore, Milano
- Peretta Roberto (a cura di), 2006, "*Fra gli aironi di Milano. Da Abbiategrasso a Magenta. Il Naviglio Grande e il Ticino*", Digital art sas, Milano (*ringraziamo Leonardo Braccio, ex studente del corso che si è laureato qualche anno fa, per averci gentilmente fornito questo materiale*)
- www.consorzionavigli.it
- www.naviglilombardi.it
- www.navigliogrande.mi.it
- www.viaggiincorsivo.it
- www.parcoticino.it
- www.visual-italy.it/IT/lombardia/immersiva/?id=17#n109
- siti delle pro loco e dei comuni

CATALOGHI COMPLETI:

<https://www.dropbox.com/home/LEONARDO/GRANDE2>

Il Naviglio di Bereguardo: l'origine della conca.



Gruppo di lavoro: Letizia Badà, Elisa Galbiati, Elisa Grilli, Alessia Moretti, Ilaria Perico, Giulia Rinaldi

Gruppo Bereguardo



IL SISTEMA DEI NAVIGLI

Il Sistema Navigli è un'area ricompresa tra i fiumi Ticino e Adda di circa 1.800 km² di superficie, con uno sviluppo di 162 km lineari di canali e di 2,5 milioni di abitanti.



IMPORTANZA DEL TERRITORIO ESAMINATO

ANNO DI NASCITA	1420
LUNGHEZZA	18,85 KM
CADUTA	24,766 M
CONCHE	12
DISTANZA MEDIA FRA LE CONCHE	1,7 KM
INIZIO	CASTELLETTO DI ABBIATEGRASSO
TERMINE	BEREGUARDO

LA STORIA

Nasce dal Naviglio Grande, a Castelletto di Abbiategrasso e raggiunge il Ticino al ponte di Bereguardo. Già nel 1420 Filippo Maria Visconti, Duca di Milano, diede inizio ai lavori per una via d'acqua che potesse servire da congiunzione tra Pavia e Milano, portando in città le merci che, tramite il Po, arrivavano dall'Adriatico e quindi da Venezia e dall'Oriente, oltre a quelle raccolte lungo il percorso padano: stoffe, spezie, vetri di Murano, ma anche cereali, formaggio e il preziosissimo sale. Dopo l'apertura del Naviglio di Pavia (1819) la difficoltosa navigazione del Bereguardo cessò e fu relegato a corso d'acqua periferico e destinato all'irrigazione.

<http://www.naviglilombardi.it/navigli/naviglio-di-bereguardo/>

COMUNI INTERESSATI

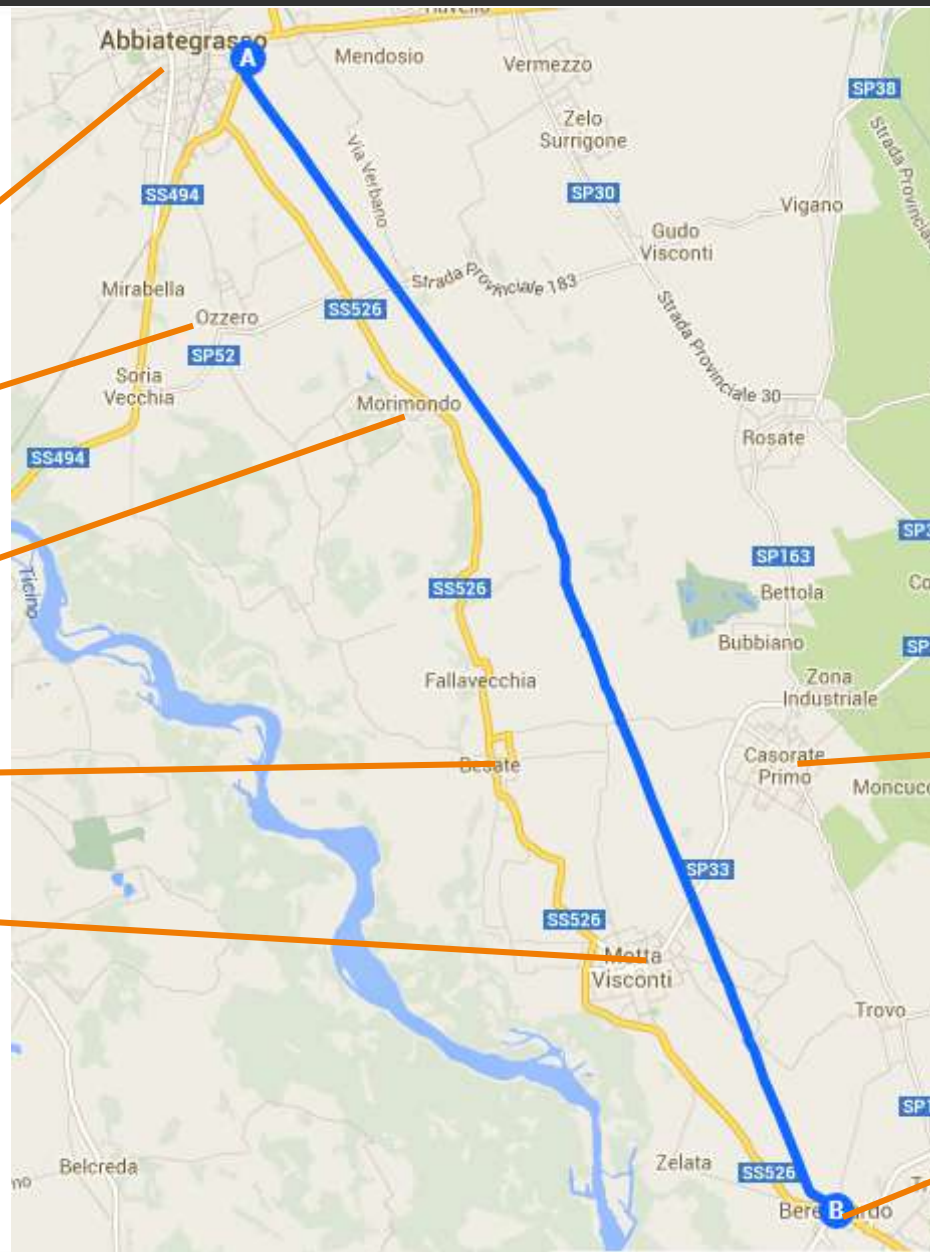
ABBIATEGRASSO

OZZERO

MORIMONDO

BESATE

MOTTA VISCONTI



Link mappa
interattiva:
<https://mapsengine.google.com/map/edit?mid=zYeZa9Bx716U.k7poHA-ozvRg>

CASORATE
PRIMO

BEREGUARDO

ELEMENTI CULTURALI

- ❖ **Abbiategrasso:** - Castello Visconteo - Ex Convento dell'Annunciata - Palazzo Stampa
- ❖ **Morimondo:** - Abbazia di Morimondo
- ❖ **Bereguardo:** - Castello di Bereguardo - Ponte delle Barche

- ❖ **Vigevano:** - Duomo di Vigevano - Museo del Tesoro del Duomo - Piazza Ducale - Castello Visconteo
- Museo Archeologico della Lomellina
- Museo della Calzatura
- Museo dell'Imprenditoria Vigevanese
- Pinacoteca Civica Ottone Casimiro

❖ **Castello Visconteo**: di matrice duecentesca, fu eretto nel **1382** da **Gian Galeazzo Visconti** e fatto abbellire dopo il **1438** da Filippo Maria Visconti. Venne strategicamente costruito in asse con il Naviglio Grande e con la strada di collegamento Milano-Vigevano.

Nel **1995**, dopo il completamento dei lavori sui corpi nord ed est e il restauro degli affreschi e dei graffiti, nei locali ristrutturati viene insediata la **biblioteca civica “Romeo Brambilla”**.

Nel **2002** si conclude il recupero dell'ala ovest, nei cui locali hanno sede le attività culturali e di promozione turistica del territorio e altri servizi della biblioteca, in particolare quelli destinati ai bambini. I locali sotterranei con volte in cotto, oggetto del medesimo intervento di recupero, sono particolarmente suggestivi e vengono utilizzati per mostre e rassegne, soprattutto di pittura e fotografia.



❖ **Ex Convento dell'Annunciata:** situato in via Pontida, in prossimità della circonvallazione di Abbiategrasso, in direzione di Magenta; il complesso architettonico fu realizzato per volere di Galeazzo Maria Sforza nel **1472**.

Nel **1810** la struttura cambiò destinazione d'uso: il convento fu soppresso e al suo posto l'edificio, profondamente modificato e adattato alle nuove esigenze, divenne sede maschile dell' Ospedale degli Incurabili di Abbiategrasso.



❖ **Palazzo Stampa:** localizzato lungo l'alzaia del Naviglio Grande nei pressi dell'incrocio con il Naviglio di Bereguardo, è un complesso architettonico e storico di primaria importanza, sede di segreti incontri di patrioti e personalità centrali dell'unità d'Italia. L'edificio non ha una precisa data di realizzazione, in quanto la prima documentazione scritta risale all'anno **1697**, quando viene citato nel testamento del Sacerdote Giuseppe, considerato il probabile autore dell'opera architettonica. Il complesso fu realizzato per volere della ricca famiglia milanese dei Cittadini, che già dal XV secolo risultava proprietaria di diversi terreni in queste zone. Grazie al **restauro**, ultimato in **Maggio 2014**, le pregevoli pitture murali seicentesche sono tornate alla luce e rimarranno aperte al pubblico.



❖ **Abbazia di Morimondo:** sicuramente risulta essere il principale luogo d'attrattiva sul territorio del Naviglio di Bereguardo.

Il Monastero venne fondato nel **1134** a Coronate, località ancora esistente a circa un chilometro dall'abbazia, dai monaci provenienti dal monastero cistercense di Morimond in Francia.



Un segno notevole dell'intensa spiritualità è testimoniato dalla fiorentissima attività dello *Scriptorium*, finalizzata alla costituzione della biblioteca monastica, e alla dotazione iniziale di testi fondamentali delle due nuove filiazioni.

Anche dal punto di vista dell'attività agraria si ebbe una notevole espansione con un gran numero di grange insediate su un territorio di circa 24 km².

Nel **1993** è stata istituita la **Fondazione Abbazia Sancte Marie de Morimundo**, che ha lo scopo della valorizzazione culturale e spirituale dell'Abbazia e la promozione di attività per il recupero strutturale e architettonico di tutto il complesso monastico.

Attraverso la Fondazione e i suoi operatori è possibile visitare l'intero complesso monastico suddiviso in due sezioni: il **Museo dell'Abbazia**, nato per valorizzare e far conoscere i vari ambienti del complesso monastico e il **Civico Museo Angelo Comolli**, finalizzato a conservare i cartoni dell'artista e a farne conoscere l'opera.

Sono oggi visitabili il chiostro, la sala capitolare, le sale di lavoro dei monaci, la sala dei fondatori, il loggiato, il refettorio, il dormitorio. Alcuni ambienti sono disponibili come sale conferenze ed espositive.



Chiostro



Sala Capitolare

❖ **Castello di Bereguardo:** edificato da Luchino Visconti a partire dalla **metà del XIV secolo**, sorge al centro del paese, circondato dai ben visibili resti dell'antico fossato. Privo di torri angolari, il castello era presumibilmente utilizzato più come residenza estiva che come elemento dello scacchiere militare visconteo.

Nel **1897** il Comune acquistò il Castello e, dopo un lungo periodo di sostanziale abbandono diede il via, negli anni '70 del Novecento, ai lavori di restauro. Attualmente, la fortezza ospita la **sede del Municipio e di alcuni altri Enti pubblici**.



❖ **Ponte delle Barche:** ultimato nel **1913**, in Italia è **uno degli ultimi esempi di ponte realizzato su chiatte**, uno dei rarissimi ancora fruibili, anche in automobile. Venne inizialmente costruito come opera provvisoria a fine 800, ma, contro ogni previsione, resistette ad entrambe le guerre mondiali. Le barche che lo sorreggono, inizialmente tutte in legno, furono poi sostituite con le chiatte in cemento tuttora presenti.



❖ **Duomo di Vigevano:** dedicato a Sant'Ambrogio, fu realizzato dal duca Francesco II nel **1532** su disegno di Antonio da Lonate ed ultimata nel **1606**.

L'interno, a croce latina e a tre navate, conserva notevoli opere: nel primo altare a sinistra dell'ingresso troviamo il modello ligneo della chiesa, opera di Antonio da Lonate. Nel terzo altare a sinistra, un polittico a tempera di scuola leonardesca. Sull'altare maggiore un paliotto settecentesco, con inserite figure ricamate in seta ed oro, e tratte da un paramentale cinquecentesco.



❖ **Museo del Tesoro del Duomo:** ospitato nei locali dell'antica Sagrestia Superiore della cattedrale, è costituito in massima parte dai doni e dai lasciti di Francesco II Sforza (1534). Innumerevoli suppellettili d'argento, arazzi, preziosi corali miniati, quadri, arredi lignei e paramenti liturgici giunsero a Vigevano per ornare la Cattedrale ed ancora oggi costituiscono la parte più importante del Museo.



La Pace (XVI sec.) reliquiario in argento



Arazzo *Traviamento del figliol prodigo* (1520 circa)

❖ **Piazza Ducale:** venne costruita tra il **1492** e il **1494** per volere di Ludovico Maria Sforza e rappresenta uno dei migliori esempi di piazza rinascimentale.



Gli affreschi che decorano i tre lati della piazza furono realizzati da Luigi Bocca e Casimiro Ottone nei primi anni del XX.

La Piazza Ducale è ancora oggi l'accesso principale **al Castello Visconteo Sforzesco**. Salendo lo scalone, che si trova sotto la **Torre del Bramante**, si può infatti accedere al cortile del Castello e visitare gli spazi già recuperati o salire sulla Torre bramantesca per un visione d'insieme di tutta la città.

❖ **Castello Visconteo:** è un tutt'uno con la Piazza Ducale che funge da regale atrio d'ingresso. Si può considerare una piccola città nella città, essendo per estensione **uno dei più grandi complessi fortificati d'Europa**. Il primo nucleo risale all'età longobarda (VII-X secolo), mentre la sua trasformazione in residenza signorile si deve ai Visconti e agli Sforza. Alla sua realizzazione contribuirono artisti come **Bramante** e si pensa anche **Leonardo**.

Fin dall'inizio il castello di Vigevano non viene pensato solo ed esclusivamente come complesso fortificato per rispondere a esigenze difensive e militari, ma anche come **residenza di prestigio**, di rappresentanza, come luogo preferito per gli svaghi e dilette della corte. In tal senso rappresenta sia una anticipazione del palazzo rinascimentale spesso evolutosi proprio da un castello preesistente che una versione raffinata della tradizionale cittadella viscontea.



❖ **Torre del Bramante:** rappresenta il **simbolo di Vigevano** in quanto sorge nel punto più alto della città. Venne edificata a più riprese, a partire dal **1198** sino alla fine del Quattrocento, allorché venne ultimata dal Bramante.

Il cupolino in bronzo fu aggiunto nel 1563 in sostituzione dell'originaria guglia conica.

La torre ha una forma originale che, nell'800, fu modello per la torre del Filarete nel Castello Sforzesco di Milano; è costituita da sezioni gradualmente che si restringono avvicinandosi alla cima: dal primo terrazzo è possibile ammirare un'ottima visuale della Piazza Ducale, del Castello e di tutta la città. La seconda sezione presenta l'orologio mentre la terza, inaccessibile al pubblico, ospita una grande campana seicentesca.



❖ Museo archeologico della Lomellina



❖ Museo della Calzatura



❖ Museo dell'Imprenditoria Vigevanese



❖ Pinacoteca Civica Casimiro Ottone



ELEMENTI NATURALI

❖ **Abbiategrasso/Ozzero/Morimondo:** - Roggia Rile

❖ **Abbiategrasso:** - Colonia Enrichetta

❖ **Morimondo:** - Valle di Morimondo
- Frutteto e Vigneto

❖ **Motta Visconti:** - Centro Parco Geraci
- Guado della Signora

❖ **Vigevano:** - Ecomuseo della Roggia

❖ **Roggia Rile:** nasce nel comune di Abbiategrasso ed ha una **lunghezza totale di circa 8 Km**. Nel suo cammino attraverso le campagne, solca i territori comunali di Ozzero e Morimondo per poi confluire all'interno della **roggia Rabica**. Il percorso si divide in due itinerari: il primo consente di arrivare ad un laghetto immerso nel bosco, il secondo passando attraverso un bosco di betulle, querce e noccioli, consente di arrivare a Morimondo in località Prato Ronco.

La roggia si presenta molto diversificata lungo tutto il percorso. Nel primo tratto, prevalgono raschi con corrente abbastanza moderata; dopodiché la roggia assume un andamento più tortuoso. Il piccolo laghetto immerso nel bosco è una vera e propria chicca della natura, in cui regnano silenzio e tranquillità.



La roggia ospita per lo più ciprinidi: cavedani, vaironi, triotti e sanguinerole ed in misura minore carpe e pesci persici, non è raro qualche luccio. Nel laghetto si possono trovare pesci gatti, persici sole, scardole.

❖ **Centro Parco Colonia Enrichetta: Centro Permanente di Educazione Ambientale** localizzato all'interno della Colonia Enrichetta (ex colonia elioterapica) di proprietà del Comune di Abbiategrasso.

Il **Centro polifunzionale** è un punto di riferimento a disposizione delle scuole, delle associazioni culturali e sportive e dei visitatori amanti delle aree naturalistiche di particolare pregio. Inoltre è anche lambito dal sentiero internazionale E1 per gli escursionisti.

Attività: Canoa e kayak, gommone (rafting) sul vicino fiume Ticino.

Corsi: Campi estivi per ragazzi da 9 a 14 anni d'età.

Altre attrezzature: piscina estiva

Da Notare: Aree relax e picnic, parco giochi per bambini, bar-tavola calda, affitto bici, ristorante, foresteria, laboratori didattici, sala conferenze.



❖ **Valle di Morimondo:** ai piedi dell'Abbazia si apre un percorso di visita che unisce alla **parte agricola**, marcite e campi coltivati, anche la parte **forestale**, caratterizzata da ontaneti storici, e la **parte dedicata alle acque** costituita da canali e risorgive. Si tratta di un percorso davvero interessante che unisce la storia all'uomo e alla natura in cui vive.



❖ **Frutteto:** all'interno dell'Abbazia, sulla parte retrostante, il Parco del Ticino, grazie ad un progetto finanziato da Regione Lombardia, ha realizzato un **frutteto ed un vigneto storico-didattico**. E' possibile visitare il vigneto contattando il Parco e le guide naturalistiche abilitate che sono anche guide dell'Abbazia.



❖ **Centro Parco Geraci:** l'area di interesse botanico-forestale si estende su circa 100 ettari, di cui 44 adibiti a bosco e i restanti 46 a coltivazioni di pioppo e seminativi.

Il Centro comprende una ex casa padronale e un rustico adiacente opportunamente adibiti a servizio di accoglienza turistica e allo svolgimento di attività didattiche e ricreative.


Gli spazi esterni sono allestiti con una piccola area pic-nic. I percorsi naturalistici, costeggiano il perimetro del fondo fino a raggiungere le macchie boscate di Pioppo Nero, Pioppo Tremolo, Salice Bianco e Ontano Nero tipiche delle zone umide delle sponde del Ticino.

SERVIZI OFFERTI:

- Punto Parco Info
- Punto Parco Libro
- Punto Parco Sport
- Progetti ed attività di Educazione Ambientale
- Attività sportive in canoa e gommone
- Eventi culturali e ricreativi
- Book-shop
- Sala conferenze e proiezioni
- Servizi igienici per disabili
- Area pic-nic
- Visite guidate su prenotazione



❖ **Guado della Signora:** in località Motta Visconti, l'area è interessante per il birdwatching, per la canoa, ma anche per le passeggiate brevi nei boschi attigui.



❖ **Ecomuseo della Roggia:** si trova presso il mulino quattrocentesco dotato di due grandi ruote idrauliche. L'edificio idraulico, di proprietà dell' Associazione Irrigazione Est Sesia di Novara, è stato restaurato e **trasformato in sede museale nell'anno 2000**, grazie ad un contributo della Regione Lombardia e del Comune di Vigevano.

L'edificio, voluto da Ludovico il Moro, presenta alcune **caratteristiche architettoniche che rimandano alle enormi capacità e conoscenze di Leonardo da Vinci**, presente in quegli anni alla corte sforzesca. Le antiche sale di Mora Bassa ospitano una **mostra didattica** sulle trasformazioni territoriali operate dalla rete irrigua; la mostra, composta da quaranta grandi pannelli, è intitolata "L'acqua disegna il paesaggio". Intorno al manufatto, alimentato dalle acque dell'antica Roggia Mora, aleggiano interessanti richiami di storia e di leggenda che riportano alla figura di Leonardo da Vinci.

Ospita un'importante **mostra permanente** costituita dai modelli in legno, funzionanti, **di macchine leonardesche**, mostra curata dall'Associazione culturale "*La Città Ideale*", la quale gestisce le visite e organizza appositi laboratori didattici.

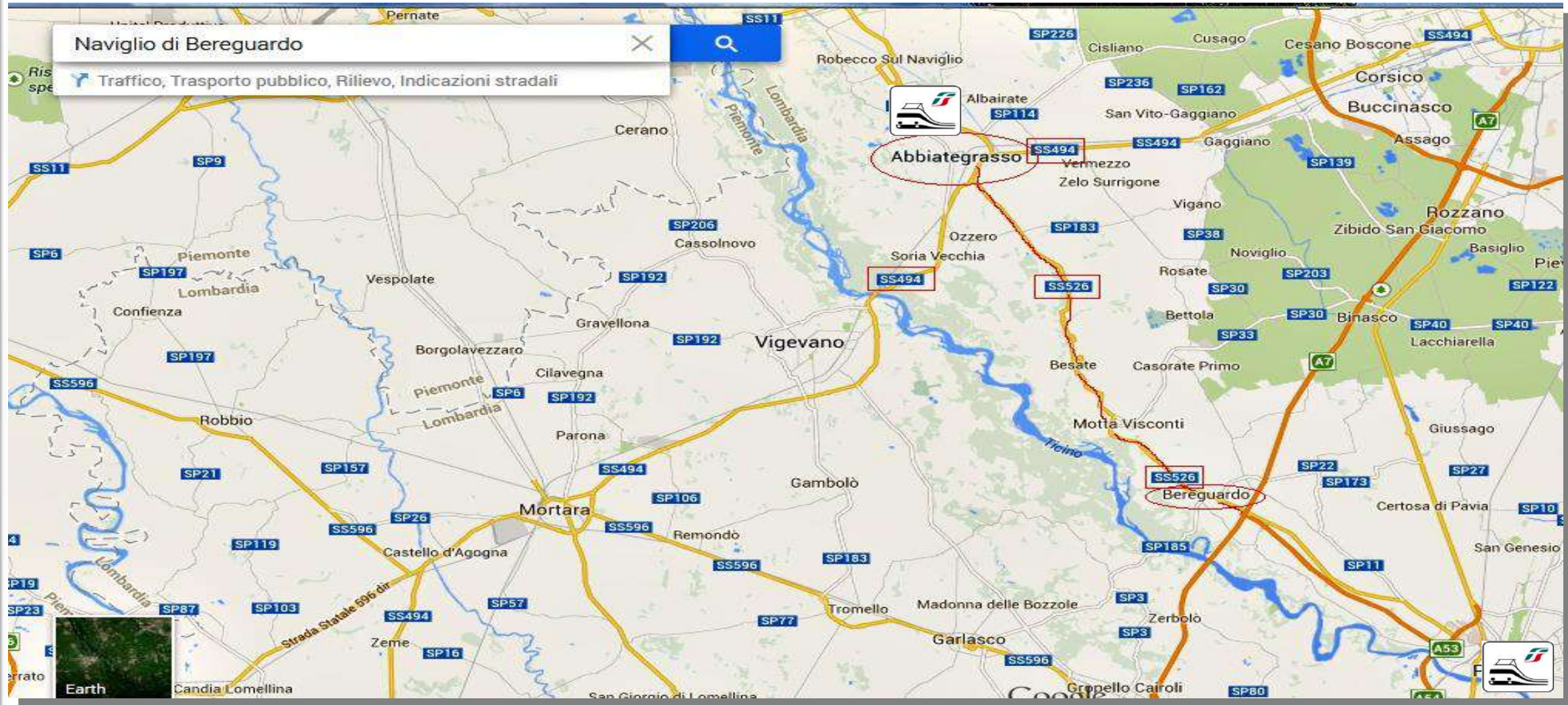


ACCESSIBILITA'

NAVIGLIO DI BEREGUARDO



Google maps



Il naviglio di Bereguardo è raggiungibile principalmente grazie all'utilizzo di un **mezzo privato**:

→ **SS494** in direzione Abbiategrasso

prendere la  Comuni interessati:

- Abbiategrasso
- Morimondo
- Besate
- Motta Visconti (Da qui a Casorate Primo prendere la SP33)
- Bereguardo

INTERMODALITA'



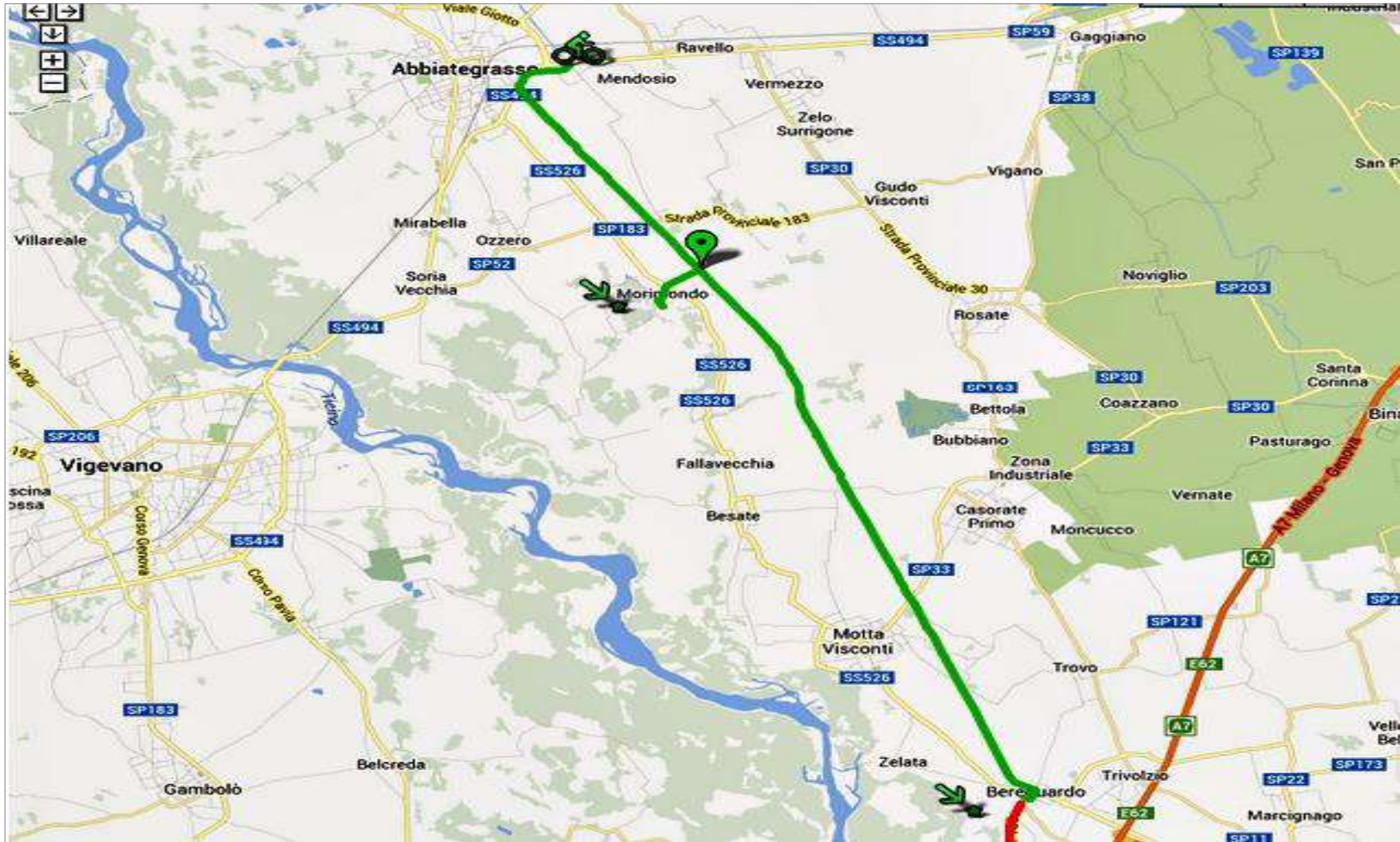
- **Trasporto ferroviario:**
 - Abbiategrasso: stazione FS
 - Pavia: stazione FS
- **Linea metropolitana ATM:** → assente
- **Linea autobus**

Non c'è un collegamento diretto con un Bus

→ Servizio Bus solo su prenotazione

- **Navigazione:** il Naviglio non è navigabile

LA PISTA CICLABILE



CARTELLONISTICA



Morimondo – indicazioni pista ciclabile



Morimondo – indicazioni sentiero della Zelata



Naviglio di Bereguardo – indicazioni



Nessuna indicazione della pista ciclabile e del naviglio!

Percorso in bicicletta:

- Abbiategrasso - Alzaia Naviglio Grande
- (118 m slm, Abbiategrasso)

- Attraversare il ponte
- (116 m slm, Abbiategrasso)

- Morimondo (104 m slm, Morimondo)



- Antica Chiusa (92 m slm, Bereguardo)
- Bereguardo (94 m slm, Bereguardo)



Conca sul Naviglio di Bereguardo- nei pressi c'è una chiesetta affrescata nella Cascina Bugo.
Fonte:<http://www.sempreinbici.com/navigli/>

- Distributore Automatico di specialità locali (94 m slm, Bereguardo)
- Con il tratto Abbiategrasso - Bereguardo si completa il percorso in ciclopedonale

Ponte delle barche



Pro

&

Contro

- Percorsi inseriti nel verde
- Ampia area destinata a parcheggi sia a Morimondo che a Bereguardo
- Presenza di negozi per le biciclette
- La conca più antica dei navigli è quella di Morimondo → possibile attrattiva turistica
- La strada delle Abbazie

- Scarsa segnaletica da Morimondo a Bereguardo
- Scarsa segnaletica del naviglio e della pista ciclabile a Bereguardo
- Assenza segnaletica lungo la pista ciclabile per Morimondo
- Assenza di ripari lungo il canale
- Poche fontanelle di acqua potabile
- Deviazione per Morimondo non segnalata sulla pista ciclabile
- Area non servita da Bikemi ATM
- Area poco servita da mezzi pubblici

La nostra proposta:

- Servizio Bike sharing

- Noleggio biciclette



- Passeggiate a cavallo

- Abbiamo riscontrato sul territorio la presenza di più maneggi



ELEMENTI SECONDARI

Abbiategrasso: la nostra proposta

Nel **centro storico** di Abbiategrasso, nel verde del fossato del **Castello Visconteo** che gli è adiacente, si affaccia sulle bifore del castello e, al tempo stesso, partecipa alla vita e al gusto del ritrovarsi nella piazza omonima.

La struttura alberghiera, completamente **rinnovata**, vuole essere contrappunto adeguato all'ambiente esterno.

Per chi è in viaggio per lavoro e per chi partecipa ad eventi culturali, artistici o promozionali del territorio si offre come luogo **accogliente**, nella **quiete** e nella **bellezza**.



<http://www.nuovoalbergoitalia.it/>



63%



Al Castello

HOME
IL RISTORANTE
MENU
ALCUNE PIATTI
IL TERRITORIO
DOVE SIAMO



ABBATEGRASSO (CR) 20081
VIA NEGRI GAETANO, 28
TEL: 02 94608421
www.ristorantecastello.it



<http://www.ristorantecastello.it/>

Il Castello è un'avventura nel gusto, si trova nel centro di Abbiategrasso all'interno del **fossato del Castello Visconteo** e propone, in continuità con la tradizione, una cucina giovane e di grande **qualità**, dove Il Castello è un'avventura nel gusto, si trova nel centro di Abbiategrasso all'interno del **fossato del Castello Visconteo** e propone, in continuità con la tradizione, una cucina giovane e di grande **qualità**.



Al Nr. 12 in classifica su 45 ristoranti



Bar/gelateria: L'**Allea Caffè** 28, Via Negri Gaetano –
20081 Abbiategrasso (MI) tel: 02 94608421



Morimondo: la nostra proposta



HOTEL CHIOSTRO
- MORIMONDO -

Via del Casertano, 6
20023 Morimondo (MI)
Tel: +39 02 4203923
Fax: +39 02 4203922
info@hotelchioostro.it

PRENOTA ORA !!
Seleziona la data del tuo soggiorno

Arrivo: 05/06/2014
Partenza: 06/06/2014
1 Adulto | 0 Bambini
Verifica Disponibilità

PROMOZIONI

HOME

Immerso nel parco del Ticino tra Abbiategrasso e Vigevano l'Hotel Il Chioostro fa rivivere, a distanze di secoli, l'antica foresteria dell'Abbazia di Morimondo, offrendo un piacevole soggiorno ed un ottimo riposo, circondati dalla Storia, in sintonia con la Natura.

Alle porte di Milano, nelle vicinanze di Abbiategrasso, troviamo l'Abbazia Santa Maria di Morimondo, monumento storico Lombardo del XII secolo. Fu fondata da monaci provenienti dalla Francia, arrivati nella pianura milanese nel 1134.

La sua storia è intensa fin dalle origini e si intreccia con i contrasti tra Guelfi e Ghibellini, tra Impero e Comuni, prima con Federico Barbarossa, poi con Federico II. Per i monaci disterecesi l'architettura è strettamente collegata alla spiritualità e ne rispecchia la robustezza e l'essenzialità interiore coniugata alla semplicità.

L'Hotel Il Chioostro è sito nell'antica foresteria dell'Abbazia, restaurata nel 2000 lasciando inalterato il fascino dell'epoca. Ognuna delle 20 camere è decorata con un colore primario, con il soffitto di travi in legno e pavimento in legno ed è dotata dei comforts più moderni, tra cui aria condizionata, tv color con ricezione canali satellitari.

WiFi
Connessione Wi-Fi nelle aree comuni.

YouStay The best in the world to combine

L'Hotel Il Chioostro (3 stelle) è sito nell'antica foresteria dell'Abbazia, restaurata nel 2000 lasciando inalterato il fascino dell'epoca.

Ognuna delle **20 camere** è decorata con un colore primario, con il soffitto di travi in legno e pavimento in legno ed è dotata dei **comfort più moderni**, tra cui aria condizionata, tv color con ricezione canali satellitari. Conferma per pratica Visto per turisti Russi ed Extra UE.



84%



<http://www.hotelchioostro.it/>





Il ristorante è situato all'interno del **centro storico** a pochi metri dall'abbazia omonima. Propone un **menù tipico lombardo**.

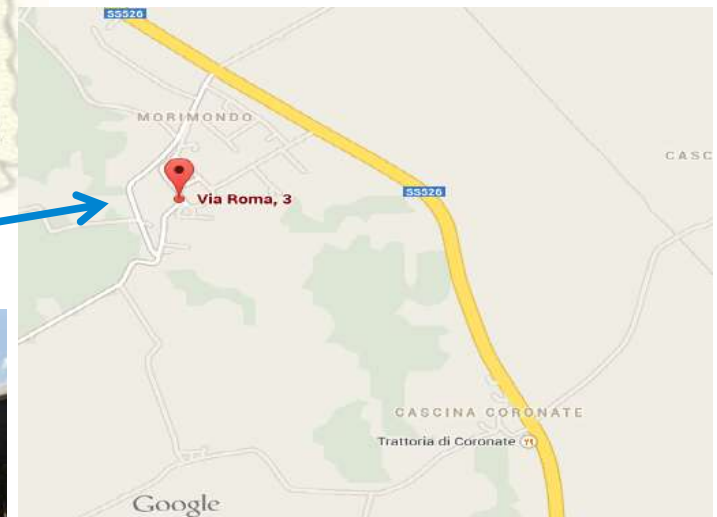


Al Nr. 7 in classifica su 11 ristoranti



<http://www.trattoriapriore.it/>


Bar/gelateria: **Morimondo in Chiosco 3**,
Via Roma- Morimondo (MI) tel: 02945292



Bereguardo: la nostra proposta

L'Hotel De La Ville consente di trascorrere soggiorni all'insegna della quiete e del **relax**. Troverete un **ambiente** familiare con la sensazione di essere a casa o tra buoni amici.

Punti di riferimento nelle immediate vicinanze il Castello Di Bereguardo, Castello Visconteo del XIV secolo, il piccolo Borgo La Zelata, nonché le note cascate che producono squisiti prodotti biologici



The screenshot shows the website for Hotel De La Ville. At the top, there are navigation tabs for HOME, SPA, FOTOGALLERY, SPA & CONFORT, and SPA. Below this is a large image of an outdoor swimming pool with lounge chairs. To the right of the image is the hotel's logo and name, 'Hotel de La Ville', with three stars and the location 'BEREGUARDO - PAVIA'. Below the main image is a section titled 'L'HOTEL' with several paragraphs of text describing the hotel's amenities and location. On the right side of the page, there is a vertical menu with buttons for HOTEL, CHIERE, SPA, LETTORI, DONI GIARDI, and CORTESIA.



95%



http://www.hotelrizpavia.com/hotel_de_la_ville.aspx





Residenza Zelata

- RESIDENZE
- SERVIZI
- LIBRI
- PRENOTAZIONI
- RISTORANTE
- NEI INTORNI
- DOVE SIAMO

IL RESIDENCE

Last Minute: ALL INCLUSIVE
750 € al mese

RESIDENZIALE ZELATA
Via C. Sangiuliani, 5/9
27021 Zelata di Bereguardo (PV)
Tel. 0382 930562 - Fax 0382 930561
e-mail: info@residenzialezelata.it

SPAZIO CATERING
Il Residence Zelata presenta
"Ristorante Dalla Lalla Gustata
Famiglia"

Via Cavagna Sangiuliani 5
27021 Zelata di Bereguardo (PV)
Tel. 0382 930562

Il residence Residenza Zelata si trova a Zelata, una piccola frazione del comune di Bereguardo (provincia di Pavia) immersa nella quiete e nel verde del Parco del Ticino. In un suggestivo angolo di campagna lombarda. Con solo 80 abitanti ed è un autentica oasi di pace a pochi chilometri da Milano. In un cascin del secolo scorso costruita con il palazzo patrizio originale, sono stati ricavati 21 alloggi con finiture di pregio, tipici e caratteristici, ma provvisti dei più moderni comfort.

Il complesso Residenziale è situato nella tranquilla della campagna tra Milano (a 15 minuti dal cavalletto sud di Milano) e Pavia (a 10 min. dal centro di Piacenza), vicino Bereguardo. E se gli alberghi sono tutti pieni puoi alloggiare da noi comodamente con la tua famiglia.



Il residence La Zelata si trova a Zelata, una piccola frazione del comune di Bereguardo; conta solo 80 abitanti ed è un'autentica oasi di pace a pochi chilometri da Milano.

In una **cascina** del secolo scorso comunicante con il **palazzo patrizio** originale, sono stati ricavati 21 alloggi con finiture di pregio, tipici e caratteristici, ma provvisti dei più moderni **comfort**.

<http://www.rescasa.it/>

Federazione Italiana Residence

<http://www.residenzialezelata.it/residence.htm>

Il B&B Nel Parco è situato nella **zona protetta** del Parco della Valle del Ticino a Bereguardo. La struttura è vicino al famoso **Ponte delle Barche**.

E' circondato da campi di riso, prati e boschi, con possibilità di **passeggiate** anche in bici su itinerari che vi faranno immergere nel **silenzio** e nel verde della campagna Lombarda.

Ampio **parcheggio** interno privato, possibilità di ricovero anche per le vostre **bici, moto e canoe**.



84% 

"Nel Parco" - Bed & Breakfast

"Nel Parco"
è il Bed & Breakfast situato nella zona protetta del Parco della Valle del Ticino a Bereguardo, piccolo centro del pavese, vicino al famoso ponte di barche sul fiume.

E' circondato da campi di riso, prati e boschi, con possibilità di passeggiate anche in bici su itinerari che vi faranno immergere nel silenzio e nel verde della campagna lombarda. Non è solo il luogo ideale per chi ama stare nella natura, infatti dista solo 15 chilometri da Pavia e 25 chilometri da Milano. Le due città sono ricche di patrimoni storici, culturali e artistici e sono facilmente raggiungibili, mediante il secondo e l'autostrada. La nostra ospitalità cortese, affabile ma discreta vi offrirà la possibilità di un break dallo stress e relax nel verde. Ampio parcheggio interno privato, possibilità di ricovero anche per le vostre bici, moto e canoe.

B&B Nel Parco
Web site: www.nelparco.it
Indirizzo: Via Ticino 35 CAP: 27021 - Bereguardo, Italia
E-mail: bob@nelparco.it
Tel./Mobile: (+39) 0382 930562 (+39) 335 0298319
Coordinate: 45° 30' 00" N 9° 21' 00" E

Comune di Bereguardo
Comitato di Bereguardo
Parco del Ticino
Provincia di Pavia
Castello di Pulcinella
Città di Pavia
Città di Mantova
Città di Milano
Città di Bergamo
Città di Brescia

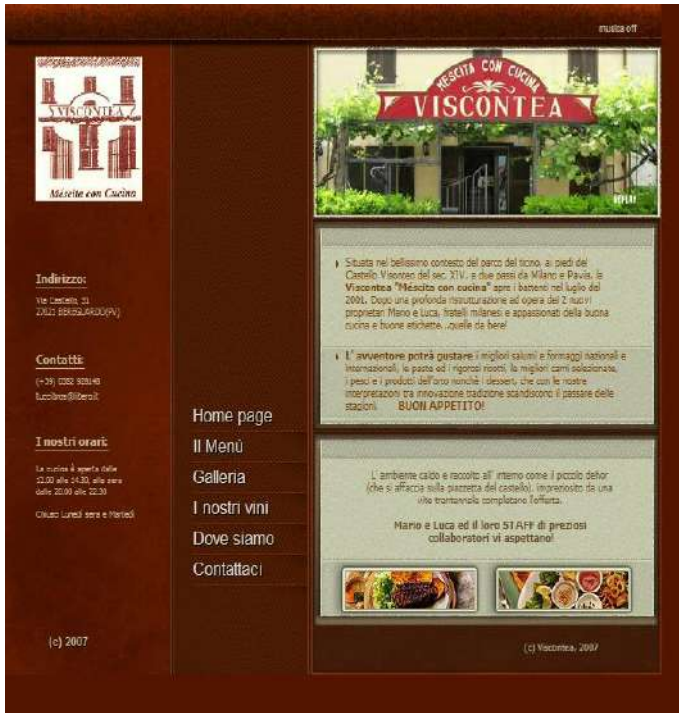
Logo:

Logo:

Logo:

Logo:

<http://www.nelparco.it/>



Situato nel bellissimo contesto del Parco del Ticino a pochi metri dal **Castello di Bereguardo** e dal **naviglio**. Offriamo tipica **cucina lombarda** e **ottimi vini**.



Al Nr. 2 in classifica su 10 ristoranti

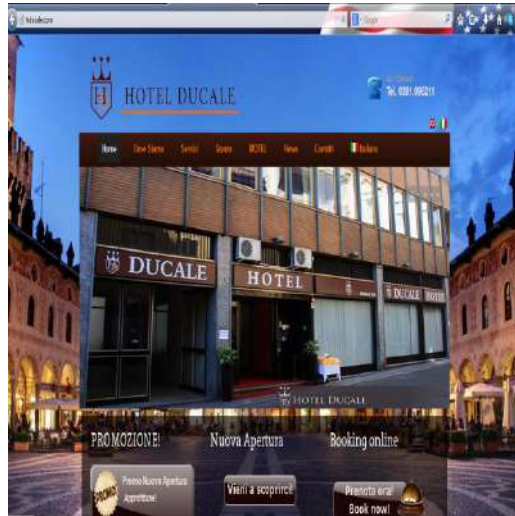


<http://www.visconteamescitaconcucina.it/>

Bar/gelateria: **Bar Broglia Carlo 13**,
Piazza Patrioti -Bereguardo (PV)
tel: 0382 928026



Vigevano: la nostra proposta



<http://hducale.com/>



L'Hotel Ducale è strategicamente situato al centro di Vigevano, a 150 m dalla **Piazza Ducale**, vicinissimo ai principali centri di cultura della città, la zona degli affari e i più importanti luoghi di shopping e svago.

Dispone di **41 camere** tutte con bagno privato e con i principali **servizi**.

In **posizione tranquilla** a pochi minuti dal **centro storico** e dalla **stazione**. Camere semplici e **confortevoli**.

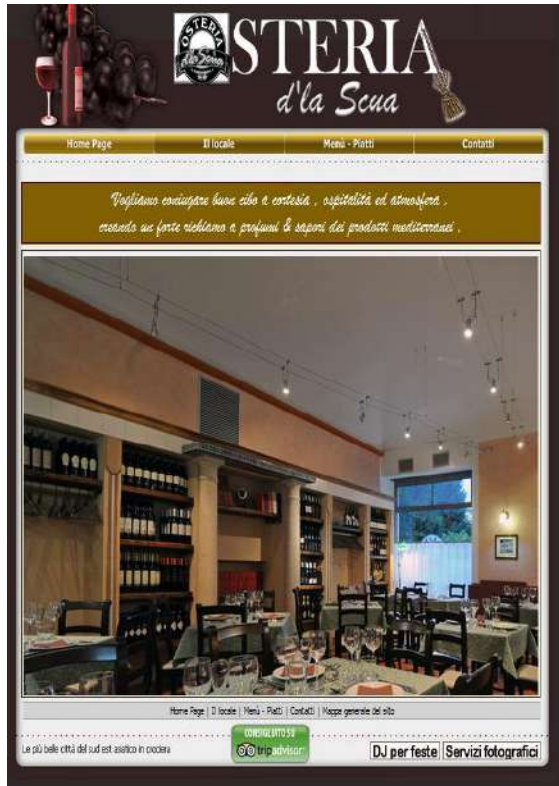
Disponibilità di colazione e parcheggio custodito.



40% al Nr. 4 in classifica su 6 b&b



<http://www.bblatorredelbramante.it/>



<http://www.osteriadellascua.it/>

Bar/gelateria: **Bar Haiti 7**,
Piazza Ducale -Vigevano (PV) tel: 0381 70726



Vogliamo coniugare **buon cibo** a cortesia , ospitalità ed atmosfera, creando un forte richiamo a profumi e sapori dei **prodotti lombardi**.
A **391m** dalla piazza Ducale e dai principali siti culturali e artistici.



Al Nr. 4 in classifica su 106 ristoranti



EVENTI E TERRITORIO

- ✦ la sezione eventi si è occupata di **reperire informazioni riguardo le manifestazioni più importanti dei comuni**, raccogliere volantini cartacei e calendari e immortalando con fotografie quando ciò non era possibile.
- ✦ Si è occupata di raccogliere informazioni sugli afflussi turistici che le manifestazioni più importanti portano e se presentano una maggioranza di turisti italiani o stranieri. Interrogando i responsabili degli uffici turistici del comune e le diverse associazioni culturali si sono chieste informazioni sugli eventi culturali di pregio e alto livello storico/culturale
- ✦ I risultati ottenuti sono stati tutti inseriti all'interno di un **catalogo**
- ✦ È stata poi fatta una selezione di tutti questi eventi segnalando quelli ritenuti più importanti sia come afflusso turistico che come collegamento tra i diversi comuni con una particolare attenzione per manifestazioni collegati direttamente al naviglio, EXPO e il fiume Ticino.
- ✦ L'ultima sezione vede la creazione di proposte per nuovi eventi che possano rinnovare e portare ulteriori afflussi turistici anche in previsione ad EXPO

- **TERRE SLOW ad un passo da Milano - EXPO 2015 lungo le vie d'acqua**. Il 16-17 e 18 maggio 2014 a Castelletto di Abbiategrasso avrà luogo l'inaugurazione di **Palazzo Cittadini Stampa** e della mostra di presentazione delle attività comprese nel **Progetto Integrato d'Area (PIA) "Terre Slow ad un passo da Milano – EXPO 2015 lungo le vie d'acqua"**, progetto cofinanziato da Regione Lombardia e finalizzato alla valorizzazione del patrimonio culturale ed ambientale, nel quale si inserisce anche il restauro di Palazzo Stampa. L'intervento su Palazzo Stampa permetterà di **valorizzare il nucleo di Castelletto di Abbiategrasso**.

<http://www.comune.abbiategrasso.mi.it/Novita/Terre-Slow-ad-un-passo-da-Milano-EXPO-2015-lungo-le-vie-d-acqua>

Progetto Integrato d'Area

TERRE SLOW

AD UN PASSO DA MILANO

EXPO 2015 lungo le vie d'acqua

PALAZZO CITTADINI STAMPA
Castelletto di Abbiategrasso
16. 17. e 18 maggio 2014

VENERDI 16 MAGGIO 2014
- Ore 18.30: Apertura in musica. Orchestra del Centro Culturale G94 - SI dell'Università Bicocca di Milano

SABBO 17 MAGGIO 2014
- Ore 16.30: L'omino del pane e l'omino della mela: compagnia I Fratelli Caproni
- Ore 22.00: Segna il filo d'acqua: evento a cura di Corona Reato e Eventi Verticali

DOMENICA 18 MAGGIO 2014
- Ore 9.00: L'inevitabile sfida di Don Chisciotte e Sancio Panza: compagnia Cal'luogo d'arte

TERRE SLOW

Logo of the Municipality of Abbiategrasso and the EXPO 2015 logo are visible at the bottom.

La quarta edizione della rassegna gastronomica **"Navigli Golosi"** è stata denominata in dialetto milanese "tra ris e formaj".

Il riso e il formaggio, saranno i prodotti tematici della rassegna. L'evento, inizierà mercoledì 8 maggio per terminare sabato 8 giugno 2013. È promosso dalla società Navigli Lombardi e realizzato dal Consorzio dei Comuni dei Navigli nel territorio dei Comuni consorziati della zona ovest della provincia di Milano, in collaborazione con Coldiretti e il Settore Turismo della Provincia di Milano, promotore del progetto "Strada delle Abbazie". Il Consorzio propone un mese di appuntamenti gastronomici per permettere di **scoprire i sapori tipici dell'Est Ticino, ma anche di conoscere il territorio.**

All'edizione di "Navigli Golosi" partecipano nove comuni: Albairate, Bernate Ticino, Boffalora sopra Ticino, Casorate Primo, Cislano, Corbetta, Cuggiono, Morimondo e Robecco sul Naviglio.



NAVIGLI GOLOSI

Navigli Lombardi

CONSORZIO DEI COMUNI DEI NAVIGLI

4ª Rassegna gastronomica NAVIGLI GOLOSI "TRA RIS E FORMAJ" dal 8 maggio al 8 giugno 2013

Alla quarta edizione della rassegna gastronomica "Navigli Golosi" partecipano ristoranti, trattorie e osterie dei Comuni di: Albairate, Bernate Ticino, Boffalora sopra Ticino, Casorate Primo, Cislano, Corbetta, Cuggiono, Morimondo e Robecco sul Naviglio.

Ristoranti, osterie, trattorie e agriturismi proporranno a cena menù tipici della cucina lombarda ad un prezzo convenzionato. La novità di questa quarta edizione è il tema, che dà il nome alla rassegna: **riso e formaggio**. Due semplici e genuini ingredienti presenti nelle golose varianti di alcune portate del menù proposti, per valorizzare e caratterizzare ogni piatto con i colori e i sapori tipici della tradizione lombarda.

La prenotazione è obbligatoria e dovrà essere fatta direttamente ai ristoranti in elenco entro le 24 precedenti il giorno indicato.

E inoltre... coloro che parteciperanno a "Navigli Golosi" potranno ritirare presso i ristoranti aderenti la mappa della "Strada delle Abbazie".

Ulteriori informazioni si possono avere telefonando allo 02.94921177, inviando una mail a turismo@consorzionavigli.it oppure consultando il sito www.consorzionavigli.it

COLDIRETTI

Strada delle Abbazie

http://www.consorzionavigli.it/documenti/turismo/Eventi%202013/Navigli-Golosi-4_small.pdf

LA STRADA DELLE ABBAZIE

“Festa della Strada delle Abbazie” domenica 1 settembre, con un anteprima venerdì 31 agosto 2014, promosso dal Settore Turismo della Provincia di Milano.

Protagoniste saranno le abbazie della pianura di Milano, tra cui quella di Morimondo.

Due giornate, dedicate alla scoperta di questi tesori, con visite guidate, mercatini di prodotti tipici e proposte per conoscere un territorio a vocazione agricola a due passi da Milano.

http://www.stradadelleabbazie.it/strade_delle_abbazie/it/



- **Le strade del teatro.** Dal 3 maggio al 15 giugno 2014 una serie di spettacoli animeranno i **Comuni aderenti al Polo Culturale dei Navigli**. Si presenta vitalità culturale di un territorio, di una serie di Comuni che si sono messi in gioco per far scoprire e valorizzare le proprie bellezze turistiche attraverso le molteplici forme del teatro. Tra i comuni interessati citiamo: Motta Visconti, Abbiategrasso, Morimondo.

Da queste suggestioni artistiche è nata l'idea del progetto pluriennale chiamato **«Waiting for Expò»** per discutere, approfondire e proporre nuovi stimoli legati alle tematiche del cambiamento, che favoriscano una rivoluzione culturale di modelli e pensieri e quindi l'idea di creare ogni anno un tema conduttore nuovo per il Festival.

<http://www.comune.abbiategrasso.mi.it/Novita/Le-Strade-del-Teatro-XIX-Festival-Internazionale-di-Teatro-Urbano>

- **Cori in Abbazia 28° edizione**. Il 3 maggio 2014 sarà possibile assistere ad un concerto organizzato dal «Coro Tre Cime» della Città di Abbiategrasso nell'abbazia di Morimondo. La manifestazione è organizzata con la collaborazione della Parrocchia e del Comune e della Pro Loco di Morimondo.
- **Morimondo nel medioevo**. In data 11 maggio 2014, visita al territorio dell'abbazia con i suoi boschi, fontanili e marcite. Sarà possibile anche un tipico pranzo medievale del pellegrino. L'evento è organizzato dalla Fondazione Abbazia Sancte Marie de Morimondo e il museo dell'Abbazia.
- **Madonnari di Bergamo a Morimondo**. Un evento unico nello splendido scenario dell'abbazia, l'emozione di assistere alla creazione di opere d'arte con questa tecnica pittorica. Previsto laboratorio anche per bambini. L'evento si svolgerà il 11 maggio 2014 ed è organizzato dalla Fondazione Abbazia Sancte Marie de Morimondo e il museo dell'Abbazia.

- <http://www.abbaziamorimondo.it/cori-in-abbazia-2014>
- <http://www.comune.morimondo.mi.it/eventi-turistici>


Corotrecime
Città di Abbiategrasso
Abbazia Santa Maria
di Morimondo

SABATO 04 MAGGIO 2013 - ORE 21
 Abbazia Cistercense di Morimondo (MI)

Cori in Abbazia

XXVII edizione

Partecipano:
CORO AQUA CIARA di Recoaro Terme
 diretto da **FRANCO ZINI**
BRIGATA CORALE 3 LAGHI di Manova
 diretto da **SIMONE MORANDI**
COROTRECIME Città di Abbiategrasso
 diretto da **LUCA PERRECA**

La manifestazione è realizzata con la collaborazione della
 Parrocchia, del Comune e della Pro Loco di Morimondo



OFFERTA LIBERA PER I RESTAURI DELL'ABBZIA

Pro loco di Morimondo  Comune di Morimondo

J. Madonnari di Bergamo a Morimondo



DOMENICA 11 MAGGIO 2014
 Piazza dell'Abbazia

Da metà mattina... e nel pomeriggio
 uno spazio sarà riservato ai bambini
 per imparare e provare questa tecnica pittorica.



Lungo le vie del paese Mercatini enogastronomici
 e dell'hobbismo - Mostra di auto d'epoca.





- **Morimondo trecentesca** . Il 17-18 maggio una curatissima ricostruzione storico-medioevale, che si svolge a Morimondo. Numerose compagnie medievali di rievocatori storici si danno appuntamento ogni anno, per ricreare la **battaglia di Casorate**, in cui i Visconti, signori di Milano, sconfissero le truppe mercenarie della lega anti Viscontea.

<http://www.trecentesca.it/>








ABBAZIA DI MORIMONDO
SABATO 22 E DOMENICA 23 MAGGIO 2010
TRECENTESCA
 XI ANNO
MANIFESTAZIONE INTERNAZIONALE DI RICOSTRUZIONE STORICA MEDIEVALE

GRUPPI STORICI PARTECIPANTI

Germania: Evolozi Harnboch • Monach im Mittelalter (Mn) • More Nivian • Agnithover Kriemee • Austria: Historica Congressus • Schussbergheis • Jocklar zu graetz • Gaud Copia Tot Beniss • Spelhar zu Graetz • Svezia: Mima Caris • Tyska Orden • Francia: Compagnie De Saint Martin • Inghilterra: Company Of Chivalry • Polonia: Mita Pignus • Danimarca: Margerite • Fie Lanor • Olanda: Donsita Bulgencap • Italia: Compagnia di Porta Giovia (Mi) • Niedort mit Gelfoge (Bz) • Compagnia della Dinastia (Vr) • Compagnia del Doppio Sokol (Vr) • Balotari del Mandracco (Ct) • Compagnia del Squatrazzo (Tt) • Difensor della Rocca (Bc) • Gesellschaft der Eilertian (Bz) • Palenstein (Bz) • Compagnia del Fiore D'argento (Bc) • Mibis Morimundi (Morimondo, Casorate, Albacate) • Compagnia del Corvo di Selene (Vg) • Compagnia della Posa (Mn) • Compagnia dell'Arco (Tr) • Compagnia dell'Acqua Bianca (Fm)

PROGRAMMA

SABATO 22 MAGGIO:
 h. 11.00 - Apertura gratuita e dimostrazione di armi da fuoco - Abbazia - Casate Visconti
 h. 15.00 - 17.00 Torneo a vita da campo - Morimondo
 h. 21.15 - Assalto notturno - Morimondo

DOMENICA 23 MAGGIO:
 h. 16.30 - Messa in Abbazia e processione all'acclamazione per la benedizione degli standardi
 h. 15.00 - 17.00 Giochi di corte a vita da campo - Morimondo
 h. 18.00 - Rievocazione della Battaglia di Casorate del 1356 - Morimondo











- **5° Marcia Serale Sul Naviglio.** Il 28 giugno 2014 nel comune di Motta Visconti avrà luogo la manifestazione Sportiva Podistica non competitiva a passo libero sulle rive del naviglio di Bereguardo. A tutti gli iscritti con riconoscimento verrà consegnato un vasetto di Marmellata Artigianale prodotta Cascina Caiella, prodotti vari e premi a sorteggio.
- **Tisin Day-vivere il fiume.** Dal 30/05/2014 al 01/06/2014 si festeggia la quarta edizione della manifestazione dedicata al fiume Ticino. Con visite guidate, rafting, canoa e pranzi tipici e laboratori tutto a Vigevano. **Tre giorni sul Ticino, per il Ticino manifestazione per vivere il fiume** giunta orma alla quarta edizione.



IL RUNNING TEAM MOTTA VISCONTI è lieto di invitarvi alla
4ª Marcia Serale
"Sul Naviglio alla Caiella"
MOTTA VISCONTI
28 Giugno 2013

Manifestazione Sportiva Podistica non competitiva a passo libero aperta a tutti e Gara Competitiva 4° Trofeo "Azienda Agricola La Caiella" valida come prova libera Regionale Provinciale di Corsa su Strada, Enti di Promozione Sportiva (LIBERTAS, ENDAS, ACSL, AJCS, PGS, CSI, U.S., ACLI, UDACE).
 Commissari: Atletica Corsico.

La gara **COMPETITIVA** è accessibile previa punzonatura ad atleti iscritti agli Enti di Promozione Sportiva (P.G.S. - C.S.I. - LIBERTAS - U.S. ACLI - ENDAS - A.C.S.I. - UDACE - M.S.P.) e ai tesserati alle federazioni in regola col tesseramento 2013. (Regolamento Enti Contributo: 2€)
 Km8 per tutte le categorie.

Manifestazione abbinata a Sempre in Marcia Tessera Kilometrica Km500 e Km250

Ritrovo presso la Cascina Caiella
 Partenza unica alle ore 20.15 - Chiusura Manifestazione ore 22.00
 Percorso a scelta : 4 - 8Km lungo il naviglio
E' previsto un MAXI Ristoro con INSALATA DI PASTA e ANGURIA

CONTRIBUTIVO ASSOCIATIVO DI PARTECIPAZIONE ALL'ORGANIZZAZIONE
 € 4.00 Con Riconoscimento - € 2.00 Senza Riconoscimento
 Le iscrizioni si ricevono prima della partenza dalle ore 19.00
 I gruppi sono pregati di prenotare l'iscrizione al numero: 3389533517 Sig. ANTONIO oppure su internet all'indirizzo: www.runningteam-motta.it, email: info@runningteam-motta.it

A tutti gli iscritti con riconoscimento verrà consegnato un vasetto di Marmellata Artigianale prodotta Cascina Caiella, prodotti vari e premi a sorteggio.
 Verranno premiati i gruppi superiori ai 12 partecipanti con premi in natura ed i primi 4 classificati di ogni categoria.
 Assicurazione RCVT di GRUPOAMA PAVIA Assicurazioni!

Per le norme della gara non soggette ad IVA, a norma dell'Art. 1 secondo e terzo comma D.P.R. 633/72 e successive modificazioni, i contributi sindacali sono Prelevati alla manifestazione dalla manifestazione oggetto dell'evento, anziché in libello di versare agli enti organizzatori al servizio del N.2. corso S. Maria Maddalena, 11 - 20122 Milano, Tel. 02/480771 e per la gara 2/2013 al n. 7176.

La manifestazione si svolge per qualsiasi condizione atmosferica. L'iscrizione verrà considerata come dichiarazione di volontà libera. L'organizzazione declina ogni responsabilità per danni a persone e a cose prima, durante e dopo la gara.

Resterà autorizzata espressamente il Comitato Organizzatore, unitamente al medico personale, all'organizzazione del servizio di assistenza le immagini fisse o in movimento che documentano lo svolgimento durante la propria partecipazione alla "Sul Naviglio alla Caiella" edizione del 2013, su tutti i supporti, compresi i materiali promozionali a lui pubblicati, in tutto il mondo e per tutto il tempo previsto dalla legge.

- <http://www.comune.mottavisconti.mi.it/>
 • <http://www.comune.vigevano.pv.it/content/enti/tisin-day-2014>

Relazioni Pubbliche/Esterne

- ✦ Sono stati presi in considerazione “**stakeholders**” eterogenei, appartenenti al mondo politico, associazionistico, commerciale e religioso, in quanto, per poter “creare un sistema” è necessario che tutti i protagonisti locali collaborino, apportando conoscenza del territorio e ricchezza culturale.



Dott.ssa Morani Olivia- responsabile dipartimento Turistico del comune di Abbiategrasso (Realtà Istituzionale)

- ✦ Durante l'intervista rilasciata, la dott.ssa Morani ha esposto i programmi che il comune ha e sta realizzando in vista di EXPO 2015, come il progetto "Terre Slow" (analizzato nella sezione eventi) e la riapertura dopo il recupero di Palazzo Cittadini Stampa.
- ✦ **L'obiettivo comunale è quello di valorizzare il territorio per aumentare l'attrattività, sfruttando soprattutto le peculiarità del "sistema naviglio"**



Dott. Crepaldi Luca

responsabile ufficio comunicazione BeM Service Center, curatore del sito www.parconaviglio.com e del progetto “Terre dei Navigli” per conto di ASCOM (associazione commercianti Abbiategrasso e comuni Limitrofi)

(Realtà commerciale)

- ✦ Il dott. Crepaldi ha rilasciato una lunga intervista in cui ha specificato che i comuni interessati (Abbategrasso-Morimondo- Motta Visconti) fanno già parte di “Distretti del Commercio”, creati da Regione Lombardia nel 2008. Si tratta di una partnership tra sistema pubblico e privato, con lo scopo di sostenere il commercio strutturale e attuare una promozione territoriale. Il filo conduttore che lega questi comuni è il **Naviglio**.



- ✦ Il comune di Abbiategrasso ha ricevuto il patrocinio EXPO grazie all'iniziativa commerciale "La città che ti piace-waiting for EXPO".
- ✦ E' in corso di attuazione una "sottoscrizione di intenti" di privati dei comuni sul naviglio di Bereguardo, da Abbiategrasso a Motta Visconti: il sito web "terre dei Navigli" è in fase di preparazione.
- ✦ Crepaldi ritiene che il punto di forza del territorio sia il comune di Morimondo (WOW). Il problema principale è la carenza di aiuti (anche di tipo economico) da parte degli enti pubblici.

Dott. Comincini Mario- autore del libro “Il Naviglio Grande” (Realtà Culturale)

- ✦ Il dott. Comincini sottolinea che, nonostante il titolo, parecchi capitoli del libro riguardano il naviglio di Bereguardo, in particolare il primato della prima conca, progettata e costruita dagli Abati di Morimondo nel 1438 D.C., prima dell’arrivo di Leonardo a Milano (WOW).
- ✦ Anche lui sottolinea l’importanza dell’abbazia nel sistema Naviglio, e non nasconde dubbi e perplessità circa la mancanza di comunicazione tra i comuni che sono coinvolti nello stesso. Il suo timore è quello che si creino dei micro-ambienti che possano disorientare o disperdere il potenziale turista.
- ✦ Altro punto da considerare è la riqualificazione della pista ciclabile sull’argine del Naviglio.
- ✦ Il rischio è quello che la conoscenza del sistema “Naviglio di Bereguardo” non arrivi nemmeno ai milanesi.



Sig. Antonio - Responsabile “Fondazione Abbazia Sancte Marie de Morimundo” (Realtà Religiosa)

- ✦ Il sig. Antonio ci ha rilasciato un'intervista di parecchie ore, durante la visita guidata al complesso dell'abbazia (fonte orale), specificando che all'anno Morimondo riceve un flusso di circa 50.000 turisti.
- ✦ Egli ritiene che il tutto debba essere ancora più valorizzato soprattutto in occasione di grandi eventi come la TRECENTESCA (analizzata dalla sezione eventi), e collegata ad EXPO 2015.



Don Mauro

responsabile progetto “Expo e Alimentazione”

“Fondazione Abbazia Sancte Marie de Morimundo” (Realtà Religiosa)



- ✦ Altra intervista è stata rilasciata dal responsabile del progetto “Expo e Alimentazione” , che ha definito un “piano d’attacco” per aumentare l’incoming turistico a Morimondo.
- ✦ Il progetto prevede diversi eventi, tra cui la “Cena Cistercense”, in vengono riproposti cibi medievali (legame con la mission di EXPO 2015- Feeding the Planet) con ricette mantenute segrete negli anni, che utilizzano ingredienti tipici del territorio.
- ✦ Don Mauro è motivato e certo che questo suo progetto, con la giusta campagna pubblicitaria, che già sta attuando, avrà un feedback più che positivo per Morimondo e soprattutto per riaffermare l’importanza del sistema Naviglio.

WEB

Comuni “Connessi”

- ✦ Abbiategrasso
- ✦ Vigevano

Comuni “non connessi”

- ✦ Ozzero
- ✦ Morimondo
- ✦ Besate
- ✦ Casorate Primo
- ✦ Motta Visconti
- ✦ Bereguardo

Sito comune
non accessibile!

Analisi SWOT

- ✦ **S**trengths: territorio e cultura locale (in particolare la prima conca al mondo, costruita dagli abati nei pressi di Morimondo nel 1438 D.C.)
- ✦ **W**eaknesses: scarsa o inesistente collaborazione tra comuni, soprattutto tra quelli delle due province (MI e PV)
- ✦ **O**pportunities: riqualificazione del territorio in chiave turistica, in occasione di EXPO 2015
- ✦ **T**hreats: naviglio pavese come competitor, se non verranno effettuati progetti comuni, in quanto il sistema naturalistico è simile



PROPOSTE

Promuovere lo sviluppo di un turismo ecosostenibile migliorando l'accessibilità ai luoghi di interesse con il noleggio di mezzi di trasporto a basso impatto ambientale.

Scopo:

- scoprire lungo i sentieri le eccellenze storico-architettoniche, le tradizioni locali e i gusti del territorio;
- consentire una migliore fruizione turistica consapevole del territorio rendendola adatta sia per attività ciclopedonali, sia a persone con deficit motori.

Tutti in bici:

- ✦ Per gli amanti della bicicletta, proponiamo un **tour “low cost”** individuale o per famiglie alla scoperta di un paesaggio in cui l'**acqua** è regina e domina un territorio di rara bellezza naturalistica. Con percorsi differenti che costeggiano il naviglio del Bereguardo.
- ✦ In sintesi: connettere una rete sentieristica facilmente accessibile e godibile per tutti i potenziali visitatori e adatta alle molteplici esigenze. Si individueranno differenti itinerari.
- ✦ Il **recupero della sentieristica** esistente avverrà principalmente attraverso il ripristino della sede stradale impiegando materiali naturali, erboso o terra battuta su sottofondo compatto nelle aree libere e ciottolato di fiume nelle strade bianche, mantenendo inalterato i margini stradali per una conservazione naturalistica coerente.
- ✦ Saranno inoltre predisposti apposite **aree di sosta, pannelli illustrativi** e segnaletiche per indicare luoghi di interesse storico-naturalistico e realizzare **percorsi didattici culturali** a tappe.



A cavallo:

✦ Escursioni a cavallo per un'immersione totale con la natura ammirando l'architettura agricola della tradizione padana.

✦ In collaborazione col Parco del Ticino.

✦ Maneggi:

Scuderia del Parco, Bernate Ticino (Mi)

Cascina Lasso, Morimondo (Mi)

Alberti Reining Horses, Robecchetto con Induno (Mi)

Al Platano, Robecco sul Naviglio (Mi)

Cascina Bullona, Magenta (Mi)

Cascina Caremma, Besate (Mi)

Az. Agrituristica S. Andrea, Gropello Cairoli (Pv)



Parco  **Ticino**

Sviluppo Sostenibile:
tutela della biodiversità e dell'ambiente,
qualità della vita



Per non vedenti:

- ✦ Predisporre di un percorso naturalistico dotato di cordoli guida, di bacheche esplicative scritte in linguaggio “braille” e di altri segnali leggibili dai non vedenti.
- ✦ Dotare il percorso anche di cartelli “visivi” esplicativi dell’area rurale, degli animali che la popolano e delle principali specie vegetali presenti, consentendo così, a vedenti e non, di riconoscere alla vista o attraverso altri sensi, alberi e le loro parti (foglie, cortecce, fiori ecc.).

EVENTO EXPO: DAL PAVESE AL BEREGUARDO

- ✦ Sul Naviglio di Bereguardo, la rete delle cascine storiche (o quelle didattiche) può essere messo in relazione alla tipicità dei prodotti noti in tutto il mondo (es. il gorgonzola di Ozzero) ed al più generale tema di EXPO “nutrire il pianeta” dal momento che la primaria vocazione di quest’area è proprio quella agricola.
- ✦ A questa si aggiunge la ricchezza storica e culturale del naviglio Pavese che si manifesta attraverso simboli come il Santuario Beata Vergine Maria Madre delle Grazie (la Certosa), la piazza storica con il capolavoro architettonico rinascimentale del Duomo di Pavia.
- ✦ Proponiamo il seguente itinerario:
- ✦ Partenza: in bus privato (capienza max. 52 posti) da Rho a Certosa di Pavia.
- ✦ Visita guidata alla Certosa (90 min.)
- ✦ Pranzo al ristorante pizzeria «Nuova fenice» a Certosa di Pavia

LA NOSTRA PROPOSTA

- ✦ Nel pomeriggio: trasferimento e visita al centro storico di Pavia
- ✦ H 18.00: trasferimento in autobus verso Bereguardo
- ✦ Cena e pernottamento presso il residence «La Zelata»
- ✦ Gita a cavallo (maneggio del residence) lungo il naviglio/fiume
- ✦ Primo pomeriggio: rientro a Milano

Bibliografia e sitografia

ELEMENTI PRIMARI:

- <http://www.comune.bereguardo.pv.it>
- <http://www.abbaziamorimondo.it>
- <http://www.miapavia.com>
- <http://www.vigevanoalcentro.eu>
- <http://www.terredilombardia.it>
- <http://www.vieverditicino.it>
- <http://www.parcoticino.it>
- <http://www.morimondoturismo.eu>
- <http://www.comune.abbiategrasso.mi.it>
- <http://www.comune.vigevano.pv.it>
- <http://www.comune.morimondo.mi.it>

EVENTI:

- <http://www.comune.abbiategrasso.mi.it/Novita/Terre-Slow-ad-un-passo-da-Milano-EXPO-2015-lungo-le-vie-d-acqua>
- <http://www.comune.abbiategrasso.mi.it/Novita/Le-Strade-del-Teatro-XIX-Festival-Internazionale-di-Teatro-Urbano>
- <http://www.comune.morimondo.mi.it/eventi-turistici>
- <http://www.trecentesca.it/>
- <http://www.abbaziamorimondo.it/cori-in-abbazia-2014>
- <http://www.eventiesagre.it/>
- http://www.stradadelleabbazie.it/strade_delle_abbazie/it/
- <http://www.comune.mottavisconti.mi.it/>
- <http://www.comune.vigevano.pv.it/contenuti/eventi/tisin-day-2014>
- http://www.consorzionavigli.it/documenti/turismo/Eventi%202013/Navigli-Golosi-4_small.pdf
- www.consorzionavigli.it

ELEMENTI SECONDARI:

<http://www.nuovoalbergoitalia.it/>

<http://www.ristorantecastello.it>

<http://www.hotelchiostro.it>

<http://www.trattoriapriore.it>

[http://www.hotelrizpavia.com/hotel de la ville.aspx](http://www.hotelrizpavia.com/hotel_de_la_ville.aspx)

[http://www.hotelrizpavia.com/hotel de la ville.aspx](http://www.hotelrizpavia.com/hotel_de_la_ville.aspx)

<http://www.residenzialezelata.it/residence.htm>

<http://www.visconteamescitaconcucina.it/>

<http://www.naviglilombardi.it/navigare/in-barca/>

<http://www.osteriadellascua.it>

<http://www.bblatorredelbramante.it/>

<http://hducale.com/>

WEB

- <http://www.comune.abbiategrasso.mi.it/>
- <https://it-it.facebook.com/pages/Comune-di-Abbiategrasso/117433034965303>
- <https://twitter.com/comuneabbiate>
- <http://www.prolocoabbiategrasso.org/>
- <https://www.facebook.com/pages/Pro-Loce-Abbiategrasso/479999532122126>
- <http://www.comune.bereguardo.pv.it/>
- <http://www.prolocobereguardo.it/>
- <http://www.comune.besate.mi.it/>
- <http://www.comune.casorateprimo.pv.it/>
- <http://www.comune.morimondo.mi.it/>
- <https://twitter.com/luciazemiti>
- <http://www.prolocomorimondo.eu/>
- <http://www.comune.mottavisconti.mi.it/>
- <http://portal.comune.ozzero.mi.it/>
- <http://www.proloco-ozzero.it/>
- <http://www.comune.vigevano.pv.it/>
- <https://www.facebook.com/pages/Comune-di-Vigevano/149207681786021?ref=sgm>
- <http://www.iatprolocovigevano.it/>

ACCESSIBILITA'

http://www.saltainsella.it/Naviglio_di_Bereguardo_pista_ciclabile.htm

<http://www.piste-ciclabili.com/itinerari/51-abbiategrasso-bereguardo>

<http://www.naviglilombardi.it/navigare/in-bici/>

<http://www.sempreinbici.com/navigli/>

- Comincini Mario, La prima conca dei navigli milanesi (1438), 2011
- AAVV, Italia in bicicletta, Lonely Planet, 2012
- Ogliari F., Cremonesi A., Il naviglio di Bereguardo, Edizione Selecta, 2010.



Società
Storica
Abbiatense

Italia
Nostra ONLUS

Sezione NAVIGLIO GRANDE



in
CURIA PICTA



FONDAZIONE
ABBATIA
SANCTE
MARIE
DE
MORIMUNDO

«Lontano dal rumore...inseguendo Leonardo» Da Milano a Pavia



Gruppo di lavoro: Ester Colasante, Angela Floris, Giulia Pampararo, Gabriele Betteghella, Luca Bedogni, Riccardo Corrati, Giusita Lory Cimminelli, Irene Barbieri, Fabiana Bizzarro



Oasi Smeraldino,
06/06/2014

GRUPPO DI RICERCA

- ✦ **Ester Colasante** : capogruppo e ricerca elementi primari naturali
 - ✦ **Angela Floris** : ricerca elementi primari artefatti
- ✦ **Gabriele Betteghella** : ricerca elementi secondari e di appoggio
- ✦ **Giulia Pampararo** : ricerca elementi secondari e di appoggio
 - ✦ **Luca Bedogni** : ricerca sull'accessibilità
 - ✦ **Riccardo Corrati** : ricerca sull'accessibilità
 - ✦ **Irene Barbieri** : ricerca eventi, relazioni esterne e web
- ✦ **Giusita Lory Cimminelli**: ricerca eventi, relazioni esterne e web
- ✦ **Fabiana Bizzarro** : ricerca eventi, relazioni esterne e web

TERRITORIO ESAMINATO: IL NAVIGLIO PAVESE

- ✦ Il Naviglio pavese fu concepito per integrarsi nel Sistema dei Navigli con lo scopo principale di permettere la navigazione continua da Milano fino al Po, attraverso il fiume Ticino e di irrigare i terreni circostanti;
- ✦ Il Naviglio Pavese prende le acque dalla Darsena di Porta Ticinese a Milano e sfocia nel Ticino a Pavia;
- ✦ Lunghezza 33,1 km ; larghezza di circa 10,8 m sul fondo e 11,8 m a pelo d'acqua;

COSTRUZIONE:

Si cominciò a parlarne a partire dal XII Secolo, poi di nuovo nel XIV, quando i Visconti diedero il via ai lavori per la costruzione di un canale inizialmente non navigabile. Nella seconda metà del 1500, sotto la dominazione spagnola, viene approvato il progetto di Giuseppe Meda, ma i lavori vennero presto sospesi. Duecento anni più tardi vennero ripresi da Napoleone ma si dovette attendere il 16 agosto 1819 perché il Naviglio Pavese, finalmente completato, venisse inaugurato.

Il destino del Naviglio era però segnato sia per l'arrivo della ferrovia ma anche per la persistente ostilità di Pavia verso il canale. Nel 1933 il piano regolatore generale della città di Pavia ne prevedeva la copertura in quanto ostacolo all'ulteriore espansione della città.

Il progressivo aumento dell'importanza del trasporto su gomma del secondo dopoguerra rese lampante che il canale aveva fatto il suo tempo: gli ultimi barconi da trasporto transitarono nel 1965.

TERRITORIO ESAMINATO

IL NAVIGLIO PAVESE E LEONARDO

A Milano:

- ✦ Fra la primavera e l'estate del 1482 Leonardo si trovava già a Milano. Leonardo ebbe la missione di portare al Duca Ludovico il Moro un omaggio;
- ✦ Arrivato, Leonardo partecipò a una gara musicale con la sua lira d'argento (come racconta il Vasari) indetta alla corte sforzesca;
- ✦ Leonardo scrisse una famosa "lettera d'impiego" di ben nove paragrafi, in cui descriveva innanzitutto i suoi progetti di ingegneristica, di apparati militari, di opere idrauliche, di architettura, di pittura e scultura. Appare chiaro che Leonardo fosse intenzionato a restare a Milano, città che doveva affascinarlo per la sua apertura alle novità scientifiche e tecnologiche, causata dalle continue campagne militari;
- ✦ Nei primi mesi del 1489 si occupò delle decorazioni, nel Castello Sforzesco, per le nozze di Gian Galeazzo Sforza e Isabella d'Aragona, presto sospese per la morte della madre della sposa, Ippolita d'Aragona, e rimandate all'anno successivo, come Leonardo scrisse sul libro intitolato de figura umana.

A Pavia:

- ✦ Il 21 giugno 1490 Leonardo andò a Pavia su richiesta dei fabbricieri del Duomo per una consulenza. Vi si recò con Francesco di Giorgio Martini, architetto e autore del Trattato di architettura, che riprendeva il De architectura di Vitruvio;
- ✦ Risalgono a questo periodo anche gli studi sul corpo umano e sulle sue perfette proporzioni, che culminarono nell'esecuzione del celeberrimo disegno dell'Uomo Vitruviano;
- ✦ Il soggiorno di Leonardo da Vinci nel territorio pavese, si ricostruisce attraverso le annotazioni e i disegni tracciati nei suoi manoscritti e da alcuni documenti che registrano la sua presenza in momenti diversi e che lasciano intuire il suo rapporto con la corte sforzesca e gli incarichi da questa ricevuti (atto milanese dell'8 giugno 1490 che attesta l'invito rivolto a due artisti, Leonardo da Vinci e Francesco di Giorgio Martini per visionare i lavori e dare suggerimenti alla Fabbrica del Duomo di Pavia, una delle più complesse di tutta la storia dell'architettura rinascimentale e al cui progetto già stavano lavorando Donato Bramante e Giovanni Antonio Amadeo; la sua registrazione per il pernottamento presso l'osteria del Saracino e lo schizzo della pianta della Basilica di Santa Maria alle Pertiche).

COMUNI

✦ MILANO

(1.316.000 di abitanti, 3 attrazioni)

✦ Assago

(8.343 abitanti, 9 cascina inattive, 1 attiva e 2 attrazioni)

✦ ROZZANO

(41.363 abitanti, 4 attrazioni + Oasi Smeraldino)

✦ ZIBIDO SAN GIACOMO

(6.517 abitanti, 5 attrazioni)

✦ BINASCO

(7.109 abitanti, 3 attrazioni)

✦ Casarile

(3.953 abitanti, 5 attrazioni)



FONTE: personale, Giugno 2014

✦ Rognano

(596 abitanti, 1 attrazione)

✦ Giussago

(4.913 abitanti, 2 attrazioni)

✦ Vellezzo Bellini

(3000 abitanti, 2 attrazioni)

✦ **CERTOSA DI PAVIA**

(5.114 abitanti, 3 attrazioni)

✦ Borgarello

(2.708 abitanti, 2 attrazioni)

✦ **PAVIA**

(71.345 abitanti, 10 attrazioni)



FONTE: personale, Giugno 2014

- ✦ **DARSENA** di Milano: antico porto di Milano dal quale «nasce» il Naviglio Pavese
- ✦ **CONCHETTA** (MI): È la prima delle 12 conche che caratterizza il Naviglio Pavese
- ✦ **CHIESA DI SANTA MARIA ANNUNCIATA IN CHIESA ROSSA** (MI): Edificata nel 1932, fu completata solo nel 1960. La chiesa, in mattoni, è caratterizzata dalla pianta a croce latina e una da navata centrale coperta da una volta a botte. Dal 1997 ospita l'installazione permanente Untitled, l'ultima opera dell'artista minimalista Dan Flavin
- ✦ **CHIESA DI SAN DESIDERIO** (Assago): Ha origini duecentesche ed è stata trasformata nel 1400, del cui secolo conserva molti caratteri, anche se nel 1700 è stata sopraelevata. All'interno sono custoditi affreschi quattrocenteschi



ME
I
IA

io di
a
enza
di
i e
e
ali

DI
INTERESSE
DA MILANO
A PAVIA

FONTE: personale, Giugno 2014

- ✦ **CASTELLO VISCONTEO** (Rozzano): Dimora storica della famiglia Visconti di Modrone. Ha una pianta approssimativamente quadrata, con una struttura muraria in mattoni e tre piani
- ✦ **MUSEO DELL'AUTOMOBILE** (Rozzano): al suo interno sono presenti 30 automobili d'epoca
- ✦ **OASI SMERALDINO** (Rozzano): importante riserva naturale di farfalle, rospi e uccelli
- ✦ **PALAZZINA PUSTERLA BUSCA POZZI detta « CA GRANDA»** (Zibido San Giacomo): casa-forte con torre e corpo rustico interamente in cotto attualmente adibita alla vendita di prodotti locali
- ✦ **CONCA DI MOIRAGO** (Zibido San Giacomo)
- ✦ **MUSEO DELLA MACCHINA PER CAFFÈ** (Binasco): Nato per celebrare il centenario del Gruppo Cimbali
- ✦ **CASTELLO VISCONTEO** (Binasco): Edificato nel 1300 a protezione di Milano attualmente è sede del Comune



FONTE: personale, Giugno 2014

✦ **CONCA DI CASARILE**

✦ **MAGIC TRAIN** (Casarile): il negozio ospita il più grande plastico ferroviario d'Italia

✦ **SANTUARIO BEATA VERGINE MARIA MADRE DELLE GRAZIE – LA CERTOSA** (Certosa di Pavia): Edificato nel XIV sec. come ex voto per volere di Gian Galeazzo Visconti. Essa risulta una fusione di elementi gotici e rinascimentali in cui la decorazione in marmi crea geometrie e intersezioni che esaltano le partizioni architettoniche. L'accesso all'area interna gestito dai frati dell'Ordine certosino.

✦ **MUSEO DELLA CERTOSA:** (Certosa di Pavia): Il Museo è allestito nelle antiche sale del cosiddetto Palazzo Ducale della Certosa (XV – XVI secolo)

✦ **CASCINA COLOMBINA** (Borgarello): antica sede dei Celti che la scelsero come rifugio, è attualmente di proprietà Bono



FONTE: personale e Google Immagini, Giugno 2014

- ✦ **DUOMO** (Pavia) : Il Duomo di Pavia, dedicato a Santa Maria Assunta e a Santo Stefano (protomartire), è un'imponente costruzione con pianta a croce greca
- ✦ **STATUA EQUESTRE DEL REGISOLE** (Pavia): statua bronzea alta 6 metri posta su una base di travertino. Leonardo Da Vinci l'ammira nel 1490, durante un viaggio a Pavia in compagnia di Francesco di Giorgio Martini
- ✦ **MURA VECCHIE** (Pavia)
- ✦ **PONTE COPERTO SUL TICINO** (Pavia): costruito nel 1949, esso ripropone le forme dell'antico Ponte Coperto, risalente al XIV secolo



FONTE: personale, Giugno 2014

Il percorso del Naviglio Pavese attraversa il **PARCO AGRICOLO SUD MILANO** fino al comune di Casarile per terminare a sud di Pavia nel **PARCO NATURALE LOMBARDO della VALLE del TICINO**.



FONTE: personale, Giugno 2014

ELEMENTI SECONDARI

- ✦ Creazione di un catalogo completo di tutti gli elementi che potrebbero essere di supporto ai turisti durante le escursioni lungo il Naviglio Pavese, localizzati nella vicinanza degli elementi primari naturalistici e artificiali.

Elementi presi in considerazione:

- Bar / Pub
- Ristoranti / Trattorie / Osterie / Pizzerie / Paninoteche
- Strutture Ricettive (Hotel, Motel, Bed&Breakfast, Residence)
- Fontanelle
- Ciclofficine e Officine Meccaniche
- Market e Supermarket
- Punti Bancomat



Fonte: Google Immagini

CRITERI DI SCELTA E SELEZIONE

Dopo aver stilato un catalogo completo di tutti gli elementi situati nelle immediate vicinanze del Naviglio Pavese, sono stati selezionati e scremati i punti di interesse:

- **Per vicinanza al naviglio e agli elementi primari**
- **Per Accessibilità (tenendo conto di ponti, strade, collegamenti e piste ciclabili)**
- **In base a recensioni e giudizi**

La ricerca è stata effettuata utilizzando diversi strumenti Web quali siti internet ufficiali, Forum, Portali, mappe digitali e ricognizioni sul territorio


- ✦ Per ciò che concerne **Bar, Pub e Birrerie** sono state prese in considerazione le attività con una valutazione su Trip Advisor (considerato uno dei più affidabili siti web di recensioni) con un punteggio a partire da quattro stelle in su.
- ✦ Per i **Ristoranti** e le **Pizzerie**, visto l'alto numero di attività presenti sul territorio (specialmente nell'area milanese), è stato usato un criterio diverso.
- ✦ All'interno di Milano sono stati selezionati i ristoranti che su **Trip Advisor** avevano valutazione pari o superiore a 4,5 stelle, mentre fuori dall'area interna sono stati considerati anche i ristoranti con un punteggio pari o superiore a 4 stelle.
- ✦ Un particolare attenzione è stata data ai ristoranti che offrono un tipo di cucina tipica locale e a quelli specializzati nella cucina di mare.

- 13 Bar / Pub / Birrerie
- 17 Ristoranti /Pizzerie
- 7 Strutture Ricettive
- 1 Ciclofficina
- 3 Fontanelle di acqua potabile



Fonte: Google Immagini

ACCESSIBILITÀ



Fonte: Google immagini

PROCEDIMENTO DI ANALISI

- ✦ Accessibilità tra comuni (bus, auto):
 - Milano-Pavia
 - Milano-Comuni secondari
 - Pavia-Comuni secondari
- ✦ Accessibilità e condizioni pista ciclabile (segnaletica, attraversamenti, aree di sosta, fontane)
- ✦ Accessibilità attrazioni-naviglio (intermodalità)
- ✦ Navigabilità

ACCESSIBILITA' TRA COMUNI (AUTO-BUS)

- ✦ SS 35 principale strada che collega i comuni dell'area e costeggia il naviglio



Auto: percorrenza fluida, tempo stimato 40-45 min. Pochi parcheggi e aree di sosta lungo il naviglio. Auto deve essere lasciata all'interno dei comuni.

Bus: linea ATM fino a Rozzano (tram 15), o da Milano Famagosta M2 linea PMT bus 175 è il più utilizzato, diretto o con transito all'interno di alcuni paesi, percorrenza media 45-50 min.

Prezzi variabili a seconda del tratto da percorrere (Milano-Pavia € 3.45)

- ✦ **Treno**: linea S13 da tutte le stazioni di Milano, fermate Certosa di Pavia e Pavia




- ✦ **Intermodalità**: da Assago/Rozzano a Certosa di Pavia o Pavia e viceversa

NAVIGABILITA':

Tragitto navigabile: Darsena –
Conchetta. Tragitto: 800 m.

Le chiuse impediscono di
rendere navigabile in modo
continuo il naviglio.

C'è un progetto in fase
embrionale sulla questione
navigabilità gestito dal Professor
Ferloni dell'Università di Pavia.



Fonte: Personale, Giugno 2014

ACCESSIBILITA': Pista ciclabile

- ✦ Distanza Milano Darsena – Pavia confluenza Ticino: 33 km
- ✦ Km effettivi pista ciclabile: 27 (Assago – Pavia)



Elaborazione
google maps

✦ INIZIO CICLABILE: Assago



Fonte: Personale, Giugno 2014

✦ Video primo tratto della
ciclabile. NOTA:TOLTO IL VIDEO



Badile (Zibido San Giacomo)

- ✦ La pista ciclabile passa sulla sponda sinistra in direzione Pavia.



FONTE:personale, Giugno 2014

**CICLABILE TRATTO
BADILE-BINASCO
NOTA:Tolto il video**



Fonte: Personale, Giugno
2014



BINASCO



FONTE: personale, Giugno 2014



TRATTO BINASCO-CASARILE

Nota: Tolto il video



Fonte: Personale,
Giugno 2014

CASARILE-PAVIA



Fonte: Personale, Giugno 2014

EVENTI E TERRITORIO

- ✦ Analisi del territorio e degli eventi ad esso legati con creazione di un catalogo completo
- ✦ Selezione degli eventi più rilevanti in base ad:
 - ✦ Accessibilità
 - ✦ Periodo (Maggio-Ottobre)
 - ✦ Attinenza all'itinerario ideato

Eventi selezionati

- ✦ **Milano**, *Festa dei Navigli, Sagra dei Navigli* (Grande e Pavese) con la presenza di 150 bancarelle, artisti di strada etc
- ✦ **Assago**, *Palio delle quattro Cascine*, 4° edizione, rivisitazione moderna di una grande manifestazione popolare
- ✦ **Assago**, *Strassago*, 10° edizione, manifestazione podistica che si svolge tra cascine e laghi
- ✦ **Rozzano**, *Festa dei Fiori*, il centro Cascina Grande viene colorato da bancarelle ricche di fiori
- ✦ **Rozzano**, *Punto Parco Oasi Smeraldino verso Expo* ed oltre, iniziativa nata in vista dell'Expo per promuovere il territorio agricolo. Serie di incontri ed eventi
- ✦ **Rozzano**, *Via Lattea. Bicciclettata*. Evento promosso dal Fai che ha inglobato diversi comuni del Naviglio Pavese e consiste in una serie di eventi per promuovere il territorio, tra cui la bicciclettata con partenza da Rozzano

- ✦ **Zibido San Giacomo**, *Festa del Riso* 15° edizione, manifestazione nata per rivalorizzare le potenzialità culturali del territorio
- ✦ **Binasco**, *Cammina Cammina*, iniziativa che prevede itinerari con camminata di circa 1 ora e 30 minuti con arrivo al Castello di Binasco, attraversando il bosco del Ticino, nelle campagne di Binasco e Pavia, nelle colline dell'Oltrepò e attraversando il comune di Casarile
- ✦ **Casarile**, *Palio di Casarile*, In occasione della festa della Natività della beata vergine Maria si tiene il Palio di Casarile
- ✦ **Certosa di Pavia**, *"C'era una volta la fattoria"*, evento promosso per rivivere la vita contadina di un tempo, gli antichi mestieri, giochi sull'aia e degustazione di ricette d'epoca
- ✦ **Pavia**, *Palio del Ticino*, 8° edizione, la manifestazione ha lo scopo di valorizzare la città di Pavia, rinverdendo usi, costumi, storia e tradizioni mai dimenticate
- ✦ **Pavia**, *Mostra della birra: Beerfood*, 3° edizione, organizzata presso il Castello Visconteo
- ✦ **Pavia**, *Battaglia di Pavia*, reinterpretazione della battaglia combattuta nel 1525 con uniformi autentiche, armi e spettacoli fastosi

RELAZIONI ESTERNE

- ✦ Contatto con 64 enti, associazioni , comuni e proloco tramite e- mail, interviste faccia a faccia e interviste telefoniche

Criterio di scelta e selezione:

- ✦ Disponibilità e utilità delle informazioni
- ✦ Riscontro positivo nella tempistica di risposta

Milano:

- ✦ Coldiretti Lombardia
- ✦ Navigli S.c.a.r.l

Assago:

- ✦ Comune di Assago

Rozzano:

- ✦ Comune di Rozzano
- ✦ Centro culturale Cascina Grande
- ✦ Punto Oasi Smeraldino

Zibido San Giacomo:

- ✦ Comune di Zibido S.G
- ✦ Proloco Zibido

Binasco:

- ✦ Comune di Binasco
- ✦ Proloco Binasco

Certosa di Pavia:

- ✦ Professore Eugenio Rossi
- ✦ Comune di Certosa di Pavia
- ✦ Proloco Certosa di Pavia

Borgarello:

- ✦ Amici di Borgarello (Emilio Minuti)

Pavia:

- ✦ Cooperativa Oltre Confine
- ✦ Camera di Commercio di Pavia, Responsabile Archivio

WEB

Criteri di scelta e selezione:

- ✦ Presenza di un sito web e di profilo sui social network
- ✦ Presenza di più lingue straniere

I siti creati meglio in ottica turistica e più «social» sono:

- ✦ *Comune di Milano* (Italiano, Arabo, Cinese, Portoghese, Rumeno, Francese, Inglese)
- ✦ *Associazione Cento Cascine* (Italiano, Inglese)
- ✦ *Museo della Macchina del Caffè*, Binasco (Italiano, Inglese)
- ✦ *Basilica San Michele Maggiore* (Italiano, Inglese, Francese, Spagnolo, Tedesco)

ANALISI SWOT



PUNTI DI FORZA

O
P
P
O
R
T
U
N
I
T
À

- Edifici di varie epoche
- Ricchezza paesaggistica
- Locali tipici
- Varietà di scelta
- Pista ciclabile in buone condizioni
- Moltitudine di ponti
- Varietà di eventi
- Presenza di molte associazioni le quali dispongono di un sito web

PUNTI DI DEBOLEZZA

- Poca valorizzazione del territorio
- Scarsità di ciclofficine e fontanelle
- Pochi hotel
- Eventi piccoli e circoscritti al territorio, e con poca influenza sul Naviglio Pavese (eccezione di Milano)

M
I
N
A
C
C
E

- Strada statale vicino al Naviglio

- Molte Chiese inaccessibili
- Possibilità di varietà di scelta di locali solo a Milano
- Pochi hotel di bassa qualità
- Disomogeneità di distribuzione degli elementi d'appoggio
- Poca segnaletica stradale
- Fondo sterrato tra Binasco e Casarile
- Sottopasso allagato
- Poche zona di sosta
- Inefficienza dei mezzi pubblici
- Faticenza dei bus-stop
- Siti web esclusivamente in lingua italiana
- Siti internet poco aggiornati

ITINERARIO NATURALISTICO

- Partenza da Milano
- Arrivo e visita al Parco Oasi Smeraldino, via Monte Amiata 28, Rozzano
- Pranzo presso l'Antica Osteria Moirago, via Pavese 4, Zibido San Giacomo
- Visita al Parco della Valle del Ticino a Pavia
- Arrivo a Pavia e Happy Hour presso il locale «Le Scuderie del Borgo» a Pavia



Fonte: Personale, Giugno 2014



Fonte: Google Immagini



Fonte: Google Immagini

Modalità di Viaggio

OPZIONE 1

- Da Milano, Metropolitana linea verde MM2 fino ad Assago Milanofiori Forum e proseguimento dell'itinerario in bicicletta (la bicicletta può essere trasportata in metropolitana). Si consiglia il ritorno in treno dalla stazione ferroviaria di Pavia (prezzo €3,85 + supplemento bici € 3,00)

OPZIONE 2

- Da Milano, tram 15 da Piazza Fontana fino a Rozzano (fermata Lambro – Curiel)
- Da Rozzano, autobus 175 fino a Zibido San Giacomo e sosta per il pranzo (tratta €1,55)
- Da Zibido San Giacomo autobus fino a Pavia, capolinea del bus (tratta €2,75)
- Ritorno con autobus 175 diretto Pavia – Milano (tratta €3,45)

Il percorso in autobus è fattibile ma poco pratico e con poche coincidenze, si consiglia pertanto la prima opzione.

Saranno disponibili per i turisti, oltre alla «Bicicletteria» di via Ascanio Sforza a Milano, altre due ciclofficine, una all'altezza di Badile e una a Certosa di Pavia, tutte sulla pista ciclabile.

Saranno inoltre presenti fontanelle con acqua potabile all'altezza di Assago, di Binasco e di Certosa di Pavia.

ITINERARIO STORICO – CULTURALE

- Partenza dalla Darsena del naviglio a Milano
- Prima tappa: Conchetta del Naviglio, Milano
- Seconda tappa: Santa Maria in Chiesa Rossa, Milano
- Terza tappa: Museo dell'automobile, Rozzano
- Pausa Pranzo presso l'Antica Osteria Moirago, Zibido San Giacomo
- Quarta tappa: Abbazia Certosa di Pavia
- Quinta tappa: Duomo di Pavia e Monumento del Regisole, Pavia
- Happy Hour presso il locale «Le Scuderie del Borgo» a Pavia



Foto
personale



Google
immagini



Modalità di viaggio

Si consiglia l'itinerario in bicicletta lungo la pista ciclabile del Naviglio Pavese, mentre per il ritorno si consiglia il treno dalla stazione ferroviaria di Pavia (Pavia – Milano € 3,85 + supplemento bicicletta € 3,00)



Foto personale



Google immagini



EVENTI PROPOSTI



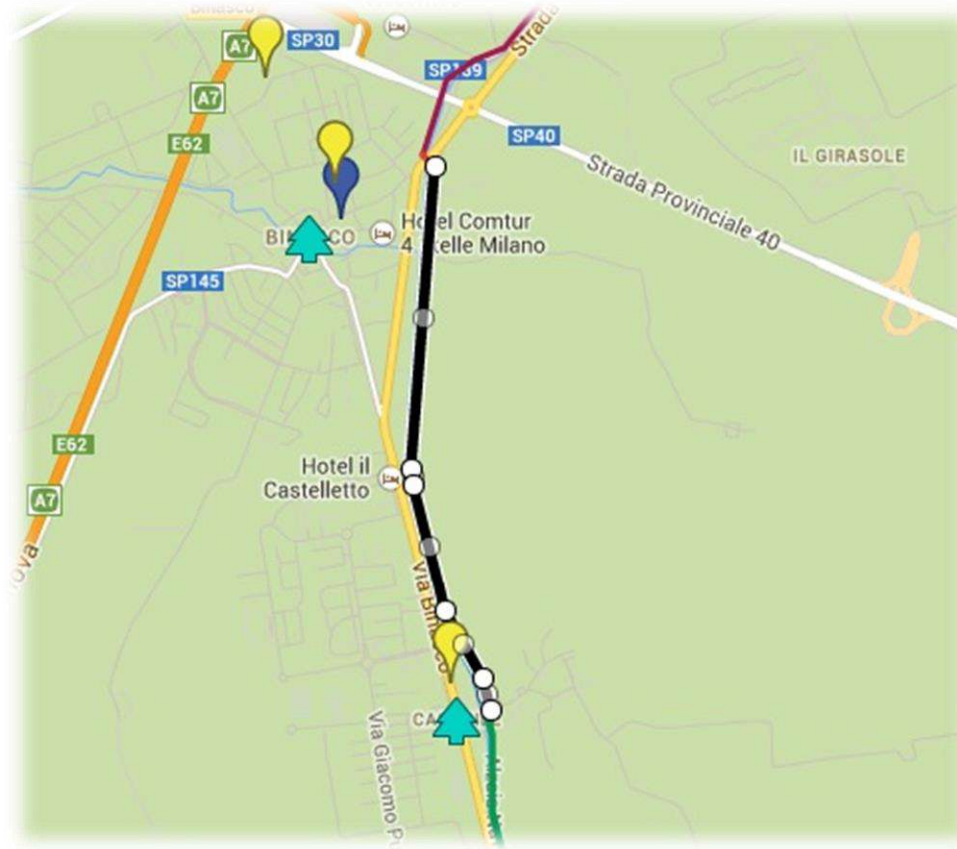


CAVALCANDO TRA LE RISAIE

Una giornata sul Naviglio Pavese



MAPPA DEL PERCORSO



FONTE: Google Maps Engine , Giugno 2014

PROGRAMMA DELLA GIORNATA:

- ✦ Ore 10:15 : ritrovo dei partecipanti e buffet di benvenuto presso la Cascina San Giuseppe (Comune di Binasco)
- ✦ Ore 10.30 : consegna dei cavalli e partenza
- ✦ Cavalcata accompagnati da una guida locale che spiegherà la storia e la cultura del territorio circostante ripercorrendo i sentieri leonardeschi
- ✦ Ore 12:00 : arrivo al maneggio presso il Comune di Casarile e riconsegna dei cavalli
- ✦ Ore 12.30 : ritrovo al ristorante «Franzosi» con aperitivo di benvenuto e pranzo a base di prodotti locali
- ✦ Ore 15:30 : ritorno a Binasco con navetta bus privata

MENÚ DEL GIORNO

+ Tagliere di salumi e formaggi nostrani, accompagnato da un mix di verdure grigliate

+ Bis di primi: Risotto al salto con fagioli e salsiccia

Gnocchi al gorgonzola

+ Secondi a scelta tra: Cotoletta alla milanese

Carpaccio rucola e grana

• Contorni a scelta tra: Patate al forno

Insalata mista

Pinzimonio di verdure di stagione

• Frutta fresca di stagione

• Dolci della casa

• Caffè e amari



FONTE: personale, Giugno 2014

INFORMAZIONI GENERALI

Numero massimo di iscrizioni: 10 persone

Possibilità di avere un pony per i bambini

Quota di partecipazione: 50 € a persona

30 € per i bambini fino ai 14 anni

L'evento verrà organizzato ogni domenica dei mesi di Maggio, Giugno e Settembre . In caso di buone condizioni meteo ci sarà possibilità di organizzare la cavalcata anche nei mesi di Aprile e Ottobre.

LA QUOTA COMPRENDE:

- ✦ Noleggio cavalli
- ✦ Buffet di benvenuto
 - ✦ Guida turistica
 - ✦ Pranzo al ristorante
- ✦ Trasferimento da Binasco a Casarile
 - ✦ Assicurazione sugli infortuni



Caccia a Leonardo

Pedalando alla ricerca delle tracce lasciate da Leonardo lungo il naviglio quando, il 21 giugno 1490, partendo da Milano si recò a Pavia per dare consulenza ai fabbricieri del Duomo.

PROGRAMMA CACCIA AL TESORO: 21-06-2014



- **Ore 8.00:** ritrovo dei partecipanti alle alla Darsena di Porta Ticinese. Lì dove il Naviglio Pavese inizia la sua discesa verso Pavia;

Saldo iscrizione (8 € singoli – 15 € pacchetto famiglia), formazione gruppi, consegna istruzioni e equipaggiamento (zaino, bottiglietta d'acqua, panino e cappellino medievale);

- **Ore 8.30:** Istruzioni gioco e partenza;

La quota comprende:

- Equipaggiamento + acqua (ogni partecipante avrà la possibilità di rifornirsi d'acqua in ogni tappa);
- Chioschetto ciclofficina per emergenze e supporto;

Premio finale per il gruppo vincitore (cena **rinascimentale** con Leonardo e targa ricordo).

Tutti in sella alle 8.30... comincia la caccia a Leonardo.

1. Il primo indizio presso la **Conchetta**, la prima e la più piccola delle dodici conche che s'incontrano lungo il Naviglio da Milano a Pavia
2. **Selfie sul ponte di Rozzano** (perpendicolare a Via Cassino Scanasio) e inviarlo alla pagina Facebook «Caccia a Leonardo 2014» o tramite WhatsApp allo Staff Caccia.
3. **“Caffè con Leonardo”** a Binasco. I partecipanti dovranno raggiungere il Mumac, degustare un caffè e trovare l'indizio per poter proseguire il tragitto.
4. A **Baselica Bologna** (frazione di Giussago) i partecipanti dovranno raggiungere la chiesa parrocchiale per cercare il quarto indizio.
5. La ricerca della pergamena con l'indizio alla **Certosa di Pavia**.
6. Sprint finale!!! Raggiungere **via delle Pertiche numero 3** a Pavia, dove i partecipanti scopriranno quale sarà l'ultima tappa della caccia..
7. Ultimo indizio: Leonardo attende di fronte **alla statua del Regisole** in Piazza del Duomo a Pavia.





GUSTANDO IN CASCINA

Proposta d'evento durante l'ultima settimana di settembre
(Terza-quarta domenica del mese alla cascina Colombina di Borgarello)

MAPPA



FONTE: Google Maps Engine

PROGRAMMA:

- ✦ Ore 10.00: incontro alla cascina Colombina di Borgarello
- ✦ Visita didattica della cascina con dimostrazione della mungitura delle mucche e della raccolta del riso
- ✦ Ore 12.30 circa: degustazione di prodotti tipici
- ✦ Ore 15.30: passeggiata guidata sul naviglio
- ✦ Ore 17.30: ritorno alla cascina e possibilità di acquisto di prodotti biologici



Menù fisso adulti

Antipasto
Primo a scelta
Dolce
e 2 degustazioni
Coperto
1 bottiglia d'acqua

Prezzo : 45 euro

Menù fisso bambini

Antipasto del buon umore
Primo dei piccoli contadini
Dolce del sorriso
Coperto
Bibita a scelta

Prezzo: 35 euro

* secondo a scelta 8 euro



FONTE: Google Immagini, Giugno 2014



Naviglio pavese all'altezza di Borgarello

FONTE: personale

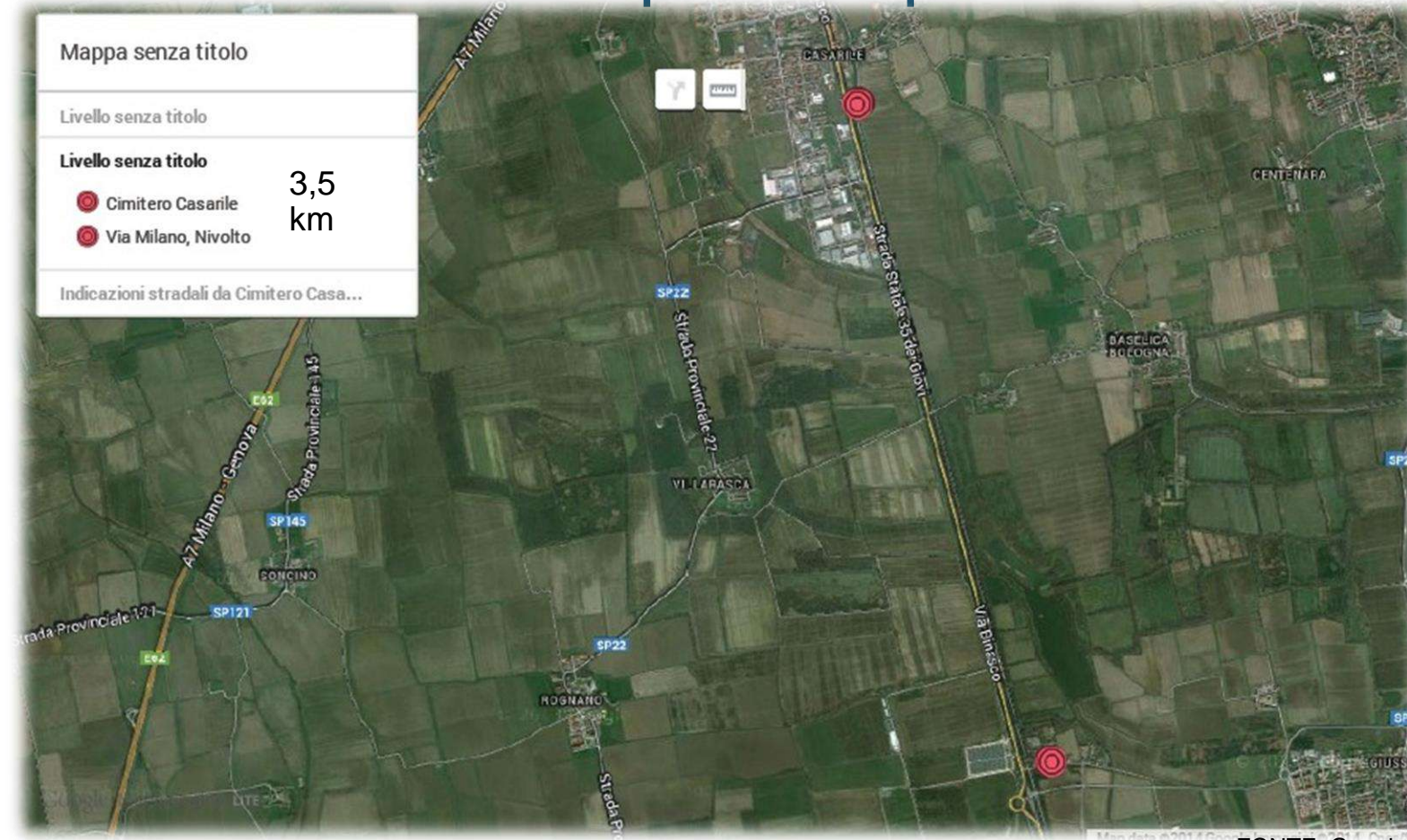


Risaie di Borgarello

FONTE: personale, Giugno 2014

PESCANDO LUNGO IL PAVESE

evento di pesca sportiva



FONTE: Google Maps Engine, Giugno 2014

IMMAGINI GARA:



FONTE: Google Immagini, Giugno 2014

PROGRAMMA DELLA GIORNATA

- ✦ Ritrovo: Ore 10:30 c/o cimitero di Casarile – Nivolto (Giussago) via Milano
- ✦ Ore 11: Inizio Gara
- ✦ Ore 13: Pausa Pranzo (al sacco)
- ✦ Ore 14 - 14:30: Ripresa gara
- ✦ Ore 16:30: Conclusione gara. Conteggio totale
- ✦ Ore 17: Premiazioni

COSTO E PREMI

✦ **COSTO EVENTO:** 8 EURO (Incluse esche e viveri vari). Max 35 persone

PREMI:

1 POSTO: Cena a base di pesce presso l'Osteria del Naviglio a Pavia

2 POSTO: Buono sconto di 30€ da consumare in un negozio di articolo per la pesca

3 POSTO: Rimborso quota di iscrizione

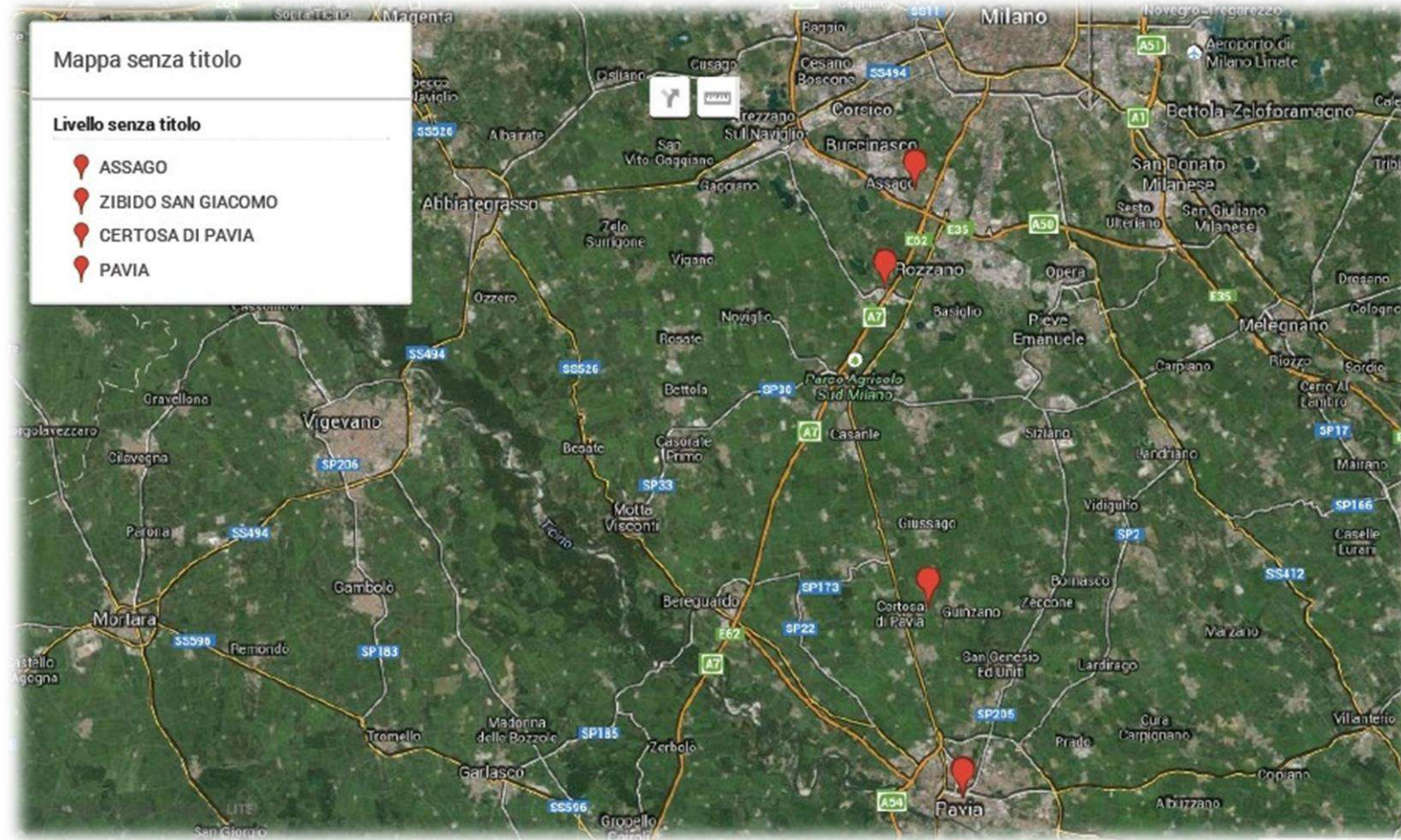
Premi offerti dai comuni di Casarile e Giussago

Ritorno al passato

Evento storico rievocativo
tra
Assago, Zibido San
Giacomo, Pavia e Certosa
di Pavia in due giorni a fine
maggio



MAPPA



FONTE: Google Maps Engine, Giugno 2014

PROGRAMMA

GIORNO 1:

- Arrivo ad Assago nel primo pomeriggio dove si potrà assistere al «Palio delle Quattro Cascine»
- Trasferimento a Zibido San Giacomo con navetta o mezzi propri presso la «Festa del riso» e cena.
- Trasferimento a Pavia tramite navetta privata o mezzi propri
- Pernottamento in hotel convenzionato a Pavia

GIORNO 2:

- In mattinata visita del centro storico di Pavia
- Trasferimento a Certosa di Pavia e Pranzo all'evento " C'era una volta la fattoria" -Rientro con: mezzi propri, treno, autobus o bicicletta.

Prezzi:

+ 45 euro adulti e 40 euro bambini

DESCRIZIONE EVENTI



**PALIO DELLE
4 CASCINE**



**C'ERA
UNA
VOLTA LA
FATTORIA
A**



**FESTA DEL
RISO**

EVENTO EXPO: DAL PAVESE AL BEREGUARDO

- ✦ Sul Naviglio di Bereguardo, la rete delle cascine storiche (o quelle didattiche) può essere messo in relazione alla tipicità dei prodotti noti in tutto il mondo (es. il gorgonzola di Ozzero) ed al più generale tema di EXPO “nutrire il pianeta” dal momento che la primaria vocazione di quest’area è proprio quella agricola.
- ✦ A questa si aggiunge la ricchezza storica e culturale del naviglio Pavese che si manifesta attraverso simboli come il Santuario Beata Vergine Maria Madre delle Grazie (la Certosa), la piazza storica con il capolavoro architettonico rinascimentale del Duomo di Pavia

LA NOSTRA PROPOSTA

- ✦ Partenza: in bus privato (capienza max. 52 posti) da Rho a Certosa di Pavia.
- ✦ Visita guidata alla Certosa (90 min.)
- ✦ Pranzo presso Locanda vecchia Pavia «Al Mulino» a Certosa di Pavia
- ✦ Nel pomeriggio: trasferimento e visita al centro storico di Pavia
- ✦ H 18.00: trasferimento in autobus verso Bereguardo
- ✦ Cena e pernottamento presso il residence «La Zelata»
- ✦ Gita a cavallo (maneggio del residence) presso il naviglio/fiume
- ✦ Primo pomeriggio: rientro a Milano

BIBLIOGRAFIA

- ✦ Marra E., Ruspini E., *Altri turismi crescono. Turismi outdoor e turismi urbani*, Milano, Franco Angeli 2011
- ✦ Montanari A., *Turismo urbano. Tra identità locale e cultura globale*, Milano, Mondadori Bruno 2008
- ✦ Touring Club Italiano, *Giro in Italia, 50 itinerari di turismo dolce*. 2010
- ✦ Touring Club Italiano, *Guide d'Italia, Lombardia*. 1996

SITOGRAFIA

- ✦ <http://www.amicideinavigli.it/>
- ✦ http://www.apenatura.it/loasi_smeraldino.html
- ✦ <http://www.cascinagrande.it/>
- ✦ <http://www.certosadipavia.com/>
- ✦ <http://www.comune.assago.mi.it/site/home.html>
- ✦ <http://www.comune.borgarello.pv.it/hh/index.php>
- ✦ <http://www.comune.casarile.mi.it/hh/index.php>
- ✦ <http://www.comune.giussago.pv.it/hh/index.php>
- ✦ <http://www.comune.milano.it/portale/wps/portal/CDMHome>
- ✦ <http://www.comune.pavia.it/site/home.html>
- ✦ <http://www.comune.rognano.pv.it/>
- ✦ <http://www.comune.rozzano.mi.it/>
- ✦ <http://www.comune.vellezzobellini.pv.it/>
- ✦ <http://www.comune.zibidosangiaco.mi.it/>
- ✦ <http://www.consorzionavigli.it/>
- ✦ <http://www.crocebiancagiussago.org/>
- ✦ <http://www.dedalopv.it/>
- ✦ <http://www.duomodipavia.it/>
- ✦ <http://halleyweb.com/c018046/hh/index.php>
- ✦ <http://www.lombardia.coldiretti.it/>
- ✦ <http://www.lombardiainfesta.it/lombardia/3/pro-loco-milano.html>
- ✦ <http://www.magic-train.it/>
- ✦ <http://mumac.it/>
- ✦ <http://www.milano-lodi-monza-brianza.coldiretti.it/>
- ✦ www.milano.tonight.eu
- ✦ www.milanodabere.it
- ✦ <http://www.molinicertosa.it/>
- ✦ <http://www.museo.certosadipavia.beniculturali.it/>
- ✦ <http://www.navigliilombardi.it/>
- ✦ <http://www.parrocchiaassago.it/index.php>
- ✦ <http://www.parrocchiasanmartinovescovo.it/home/>
- ✦ www.paginebianche.it

- ✦ <http://www.photosmacr.com/>
- ✦ <http://www.progetti.pavia.it/>
- ✦ <http://www.proloco.net/zibidosgiacomo/>
- ✦ <http://www.prolocobinasco.it/>
- ✦ <http://www.prolococertosadipavia.it/>
- ✦ <http://www.100cascine.it/>
- ✦ <http://www.prolocovellezzobellini.it/>
- ✦ <http://www.sanmichelepavia.it/>
- ✦ www.tripadvisor.it
- ✦ http://www.unionemilano.it/it/associazioni/di_via/177
- ✦ <http://www.vieniapavia.it/>
- ✦ <https://www.google.it/maps/preview>

- ✦ **Naviglio Pavese**
- ✦ **Ester Colasante** : Laurea in Economia del Turismo – Università di Bologna (Rimini)
- ✦ **Angela Floris** : Laurea in Operatore Culturale per il Turismo – Università di Cagliari
- ✦ **Gabriele Betteghella** : Laurea in Scienze del Turismo – Università di Cagliari
- ✦ **Giulia Pampararo** :Laurea in Scienza Umane dell’Ambiente – Università di Milano
- ✦ **Luca Bedogni** : Laurea in Scienza Umane dell’Ambiente – Università di Milano
- ✦ **Riccardo Corrati** :Laurea in Scienze Geografiche – Università La Sapienza di Roma
- ✦ **Irene Barbieri** Laurea in Scienze del Turismo e Comunità Locale – Università Milano Bicocca
- ✦ **Giusita Lory Cimminelli**: Scienze del Turismo – Università La Sapienza di Roma
- ✦ **Fabiana Bizzarro** Culture delle Lingue Moderne e del Turismo – Università di Bari

**Laurea Magistrale in Turismo Territorio e Sviluppo Locale – corso di
Marketing Urbano
Prof. Ezio Marra – Giugno 2014**



I Navigli di Leonardo – Esercizi di marketing territoriale

Naviglio della Martesana e Naviglio di Paderno

Gruppo di lavoro:

Lia Bonaita
Silvia Duchini
Federico Raucci
Francesca Garzetti

Martina Carnelli
Lorenzo Corosu
Jessica Buzzerio
Cecilia Messina

Martesana - Gruppo di lavoro

Membri	Responsabilità	Provenienza Laurea Triennale
Lia Bonaita	Capo gruppo	Economia e gestione dei servizi turistici UNIMIB
Francesca Garzetti	Responsabile Relazioni Esterne	Economia UNIBS
Jessica Buzzerio	Responsabile Eventi	Economia e gestione dei servizi turistici UNIMIB
Martina Carnelli	Responsabile Accessibilità	Scienze del turismo e comunità locale UNIMIB
Silvia Duchini	Responsabile Elementi Culturali	Scienze del turismo e comunità locale UNIMIB
Cecilia Messina	Responsabile Web	Scienze del turismo e comunità locale UNIMIB
Lorenzo Corosu	Responsabile Elementi di Appoggio	Economia e management del turismo - UNISS
Federico Raucci	Responsabile Elementi Naturali	Economia aziendale BOCCONI

Foto sul Naviglio

Conca,
Villa Fornaci



Cernusco sul Naviglio



Cassina de' Pecchi



Cernusco sul Naviglio



Ecomuseo di Leonardo
Naviglio di Paderno



Importanza del territorio esaminato

Il Naviglio della Martesana nasce a Trezzo sull'Adda, nei pressi del Santuario della Concesa, scorre all'aperto per circa 38 km fino a Milano, dove viene interrato a Cassina de Pomm'. Originariamente il Naviglio seguiva il tracciato dell'attuale via Melchiorre Gioia fino alla chiusa di San Marco dove si congiungeva alla cerchia interna e quindi agli altri Navigli, consentendo la chiusura dell'intero sistema, dall'Adda al Ticino. Dal 1968 il tratto in Via Melchiorre Gioia è stato coperto.

Il Naviglio Martesana è stato costruito per due principali funzioni: navigazione e irrigazione. Ha costituito nel tempo un elemento identitario per le popolazioni circostanti, che hanno beneficiato di un consistente sviluppo socio-economico legato alla maggior resa agricola e alla conseguente elevata produzione di cibo creando così un'area di relativo benessere.

Il Naviglio Martesana e' stata una "infrastruttura" benefica per le genti del territorio, ed ha costituito per secoli un "motore di sviluppo" ed una via importante di comunicazione per lo scambio di merci e il trasporto di persone, tramite chiatte e barconi trainati da cavalli.

La Martesana è caratterizzata a nord dalla pianura asciutta e a sud dalla pianura irrigua.

Sintesi storica

- ✦ Con gli Sforza nel 1457 inizia il Naviglio della Martesana per collegare Milano ai passi alpini dello Spluga e dell'Engadina, attraverso l'Adda e il lago di Como. I lavori furono eseguiti dal 1457 al 1565, superando gravi difficoltà, in particolare: la derivazione di un corso d'acqua da un tratto assai rapido dell'Adda, lo scavo di un canale in terreno sassoso, l'attraversamento del torrente Molgora e del fiume Seveso.
- ✦ La navigabilità della Martesana fu ottenuta nel 1471 con Galeazzo Maria mediante una conca costruita presso Gorla tra il Lambro e il Seveso e superando il dislivello tra l'incile e lo sbocco con le altre conche. Si occupò alla Martesana anche Ludovico il Moro, il quale per stabilire una comunicazione diretta fra il Lario e Milano, costruì un canale laterale per evitare il tratto non navigabile dell'Adda tra Trezzo e Brivio. Di questo lavoro si occupò anche Leonardo da Vinci che propose un canale in Galleria. Nel 1497 Leonardo permise il deflusso delle acque fino a Milano mediante l'uso delle conche.
- ✦ Il progresso tecnico dei trasporti per via ordinaria fece sì che il traffico per via acqua perdesse praticamente ogni convenienza. La legge 18 marzo 1959 n. 141, dispose la cancellazione del Canale Martesana dall'elenco delle vie navigabili.

Comuni sul Naviglio Martesana e Paderno

Comuni del Naviglio Martesana:

- ✦ Trezzo sull'Adda
- ✦ Vaprio d'Adda
- ✦ Cassano d'Adda
- ✦ Inzago
- ✦ Bellinzago Lombardo
- ✦ Gessate
- ✦ Gorgonzola
- ✦ Bussero
- ✦ Cassina de' Pecchi
- ✦ Cernusco sul Naviglio
- ✦ Vimodrone
- ✦ Cologno Monzese
- ✦ Crescenzago
- ✦ Milano

Comuni del Naviglio di Paderno:

- ✦ Cornate d'Adda,
- ✦ Robbiate,
- ✦ Paderno d'Adda



*Foto: Gorgonzola
Fonte: personale*

Accessibilità intermodale

- Strade comunali, provinciali e autostradali;
- Stazioni ferrovie dello Stato;
- Linea passante ferroviario S6 Novara - Milano Passante - Treviglio;
- Stazioni metro linea 2;
- Autobus.

<i>Vantaggi</i>	<i>Svantaggi</i>
<i>Raggiungibile facilmente;</i>	<i>Mancanza segnaletica al Naviglio;</i>
Parcheeggi gratuiti a bordo pista ciclabile;	Mancanza segnaletica mezzi pubblici;
<i>Frequenza mezzi pubblici e possibilità trasporto biciclette;</i>	<i>Fermate mezzi pubblici distanti almeno 1 km dal Naviglio;</i>
	Stazioni ferroviarie dello Stato inaccessibili data la distanza;

Piste ciclabili

- ✦ Naviglio Martesana: Milano, Via Melchiorre Gioia - Trezzo D'Adda 32km: asfaltata completamente, in piano e percorribile con qualsiasi tipo di bicicletta.
- ✦ Naviglio Paderno da Cornate d'Adda a Paderno d'Adda 5km: sterrata e difficoltà media.



Fonte: personale



Vantaggi	Svantaggi
Cartelli con intero percorso	Mancanza noleggio bici, tranne singoli comuni;
Segnaletica “cose da vedere”	Segnaletica distanze chilometriche errata;
Cartelli fondazione Ospedale Marchesi prevenzione grazie all'attività fisica (italiano - inglese);	Mancanza panchine e fontanelle acqua;
Sottopassi;	Mancanza dell'occorrente per cicloturista;
Audioguida narrazione con 15 tracce.	In alcuni punti, attraversamenti pericolosi.

Ponti e Conche

- † Ponti carrabili e pedonali solo in prossimità di centri abitati.

Nel tratto Gorgonzola - Cassano D'Adda nei pressi dei due centri commerciali.

*Ponte ciclo/pedonale a Gorgonzola
(Fonte: personale)*



- † Conche sul Naviglio Martesana ben 4 nelle località di:

Concesa (Trezzo D'Adda), Gropello D'Adda, Inzago 1950 e Villa Fornaci (Bellinzago Lombardo) prima metà del 900.

La Conca dell'Incoronata o Conca delle Gabelle è un'antica costruzione fluviale situata a Milano in via s.Marco. Rappresenta l'unico resto del Naviglio Martesana all'interno del centro storico milanese. Costruita nel 1496, attualmente in disuso ora è un'attrattiva turistica.

*Conca a Villa Fornaci.
Fonte: personale*



Conca Vinciana

- ✦ Costruita nel 1950;
- ✦ Costruita non da Leonardo Da Vinci, ma seguendo le sue istruzioni;
- ✦ Passerella pedonale sopra le chiuse, attualmente in disuso;
- ✦ Segnaletica sulla conca: la narrazione della conca è presente nell'audio guida scaricabile dal sito www.visitmilano.it.



Fonte foto: personale



Navigabilità

✦ Solo in alcuni tratti.

✦ Nel periodo tra maggio e ottobre:

- *Stradivari*

Navigazione sul Naviglio Martesana nel tratto Concesa - Vaprio d'Adda.

Moli presso il Santuario della Divina Maternità a Concesa di Trezzo sull'Adda e presso la cartiera Binda a Vaprio d'Adda;

- *Romulus*

Navigazione nel "laghetto" di Trezzo sull'Adda. Imbarco nei pressi delle Centrale Tacconi e de "Il lavatoio" a Trezzo sull'Adda.

Traghetto di Leonardo

Leonardo soggiornò a Vaprio d'Adda sotto a Girolamo Melzi, negli anni 1506-1507;

Il disegno datato 1513 è custodito nel Codice Windsor nell'omonimo castello in Inghilterra;

Blocco traghetto anni '90 causa scarsa sicurezza;

Nel 1994 inaugurazione nuovo traghetto;

In funzione tutto l'anno, trasporta: persone, cani, bici, motorini, auto e camioncini.



Fonte: personale

Canoe e Kayak

- ✦ Esiste un progetto del CONSORZIO DI BONIFICA EST TICINO VILLORESI che prevede la realizzazione nel periodo 2013 - 2015 di un tratto fruibile da canoe e kayak lungo circa 2km nel comune di Vimodrone.
- Cernusco sul Naviglio è presente l'associazione Polisportiva della Martesana che organizza corsi di canoa sul Naviglio



Fonte: <http://www.canoamartesana.it/>

Il paesaggio

- ✦ La Martesana è caratterizzata nord dalla pianura asciutta e a sud dalla pianura irrigua, ricca di numerosi fontanili. I paesi sono ancora divisi da vasti spazi agricoli, che si riducono inevitabilmente nelle vicinanze di Milano.
- ✦ Il territorio, è attraversato da fiumi, torrenti e canali che portano abbondante acqua e costituiscono un importante rete ecologica, grazie ai parchi e alle riserve che si trovano sui loro percorsi.
- ✦ Un tempo nella zona nord di Milano, regnavano le foreste di latifoglie, ma la continua riduzione di queste a vantaggio dei campi coltivati ha fatto sì che sia molto difficile trovare una zona di bosco naturale, mentre alcune specie non originarie (allogene) stanno colonizzando in modo significativo i boschi e campi abbandonati.
- ✦ Per quanto riguarda gli animali, il loro territorio è gravemente ridotto e separato dalle molte strade che attraversano la Martesana, sia in direzione est sia in direzione nord-sud. Ciononostante, nelle varie aree protette (Oasi WWF di Trezzo, Carugate ed altre) è stato riscontrato di recente un buon incremento del numero delle specie che vi abitano, e viene sempre più favorita la sosta e il nutrimento di uccelli migratori che attraversano l'Italia.
- ✦ Il fiume Adda alimenta tutt'ora diverse centrali idroelettriche, di grande significato economico-ambientale e paesaggistico, per il loro profilo storico.

Elementi naturali

✦ Percorre 34 km nella campagna della Brianza, toccando diversi comuni

✦ Flora:

☞ Vegetazione della campagna locale:

(acero americano, robinia, acero argentato, acero di monte, acero riccio, carpino bianco, ciliegio, farnia, noce, olmo comune, quercia e tiglio)

☞ Diversi campi coltivati

☞ Piante sommerse che ricoprono il fondale ciottoloso

☞ Lungo il Naviglio di Paderno, la flora è caratteristica del Fiume Adda, che scorre nelle vicinanze, tra campagne, territori urbani e aree boschive.

✦ Fauna:

☞ Diversi tipi di mammiferi (ratti, arvicole, conigli)

☞ Troviamo un'avifauna più ricca nel territorio verso Milano, questa non è sempre autoctona, con diversi tipi di uccelli anche introdotti dall'uomo (con segnali di non buone condizioni di pulizia ambientale)

☞ Anfibi, tra i quali la rana verde (apprezzata nell'enogastronomia locale)

Elementi naturali

✦ Fiumi:

☞ Il Naviglio Martesana e di Paderno nel loro percorso incontrano 4 fiumi:

- ✦ Fiume Adda – in collegamento con il Naviglio di Paderno
- ✦ Torrente Trobbia (grazie a un sistema idraulico le sue acque finiscono nel Naviglio)
- ✦ Torrente Molgora – Gorgonzola (grazie a un sistema idraulico scarica le acque nel Naviglio)
- ✦ Fiume Lambro – alla periferia di Milano
- ✦ (La Martesana qui, scarica le acque nel fiume, in passato avveniva il contrario)

✦ Pesci:

☞ Popolazione ittica abbondante, simile a quella del fiume Adda e tenuta sotto controllo

☞ Pesci autoctoni (storione, temolo, pigo, savetta, barbi)

☞ Oltre a questi ci sono diverse specie di pesci e anfibi non autoctoni, come pesci esotici in alcuni casi e tartarughe

Elementi naturali

+ Parchi e aree verdi:

- œ Parco della Martesana – Gorla
- œ Parco delle Cave Est - Brugherio
- œ Parco sovra comunale del Rio Vallone - tra le provincie di Milano e Lecco
- œ Parco sovra comunale della media Valle del Lambro – da Sesto San Giovanni a Brugherio
- œ Parco sovra comunale del Torrente Molgora – Brianza meridionale o Vimercatese
- œ Parco Adda Nord – da Casano d'Adda a Cassina de' Pecchi (30 km di lunghezza) dove si trova l'**Ecomuseo di Leonardo**
- œ Parco Adda Sud – da Rivolta d'Adda fino alla foce del Po a Cremona
- œ Parco delle Cascine – Pioltello (numerosi fontanili)
- œ Parco Agricolo Sud di Milano - (61 comuni totali, tra cui Cassina de' Pecchi, Cernusco e Gorgonzola)
- œ Oasi Bosco Villoresi – Carugate (molto bosco autoctono, frutteto, ...)
- œ Parco dei Germani – Cernusco sul Naviglio

+ Ecomuseo: «Ecomuseo Adda di Leonardo»

- œ Riconosciuto da Regione Lombardia nel 2008
- œ Prevede percorsi a piedi o in bici

Elementi artificiali presenti e accessibili

Trezzo sull'Adda	<ul style="list-style-type: none">- Centrale Tacconi(1900)- <i>legata alla storia del villaggio di Crespi d'Adda;</i>- Castello Visconteo(1370) - legato alla famiglia dei Visconti e degli Sforza;- Santuario della Divina Maternità (1641).
Capriate San Gervasio	Villaggio Operaio (fine 1800) - Patrimonio Unesco.
Cassano d'Adda	Castello di Cassano (fondata anno 1000) - importante per la storia della città, anche se lontano dalla Martesana e non visitabile.
Inzago	<i>Monasterolo e Santa Maria delle Grazie(1489) - Aperta solo l'8 settembre.</i>
Gorgonzola	Chiesa dei SS. MM. Protaso e Gervaso (VIII Secolo)- Chiesa d'epoca paleocristiana.
Cernusco sul Naviglio	<i>Santuario Santa Maria Addolorata e Oasi di preghiera (ca. 1191)- santuario di origine longobarda, con oasi di preghiera e varie attività.</i>

Elementi di interesse leonardesco

Imbersago	- Traghetto a fune;
Cornate d'Adda	- Stallazzo Ecomuseo Adda di Leonardo - punto informativo e ristoro; - <i>Valle della Rocchetta e Santuario</i> - Chiesa di origine medievale (1380) e possibile scenario <i>Vergine delle Rocce</i> ;
Trezzo sull'Adda	- <i>Incile Naviglio della Martesana</i> .
Vaprio d'Adda	- <i>Villa Melzi d'Eril (metà 1400)</i> - non accessibile, importante perché vi soggiornò Leonardo da Vinci che eseguì opere pittoriche e schizzi suggestivi del paesaggio, nonché l'affresco del "Madonnone"; - <i>Casa del Custode delle Acque (ca 1500)</i> - galleria interattiva "Leonardo in Adda"; - Incile Roggia Vailate.
Gorgonzola	- <i>Ponte Canale</i> .
Milano	- <i>Conca dell'Incoronata (fine 1400)</i>
Groppello	Ruota ad acqua

Percorso delle Ville del '600-'700 - ipotizzato

Trezzo sull'Adda	<i>Villa Gina - attuale sede del Parco Adda Nord.</i>
Vaprio d'Adda	Villa Catselbarco - dotata anche di un giardino botanico.
Cassano d'Adda	<i>- Villa d'Adda- Borromeo – Villa attraversata da particolari vicende storiche e ristrutturata esteriormente da Piermarini; - Villa Aitelli - particolarmente suggestiva la torre ottagonale; - Villa Rey - una delle ville più antiche.</i>
Gessate	- Villa Daccò - aperta al pubblico e di grande interesse sia per le sale affrescate che per il giardino; - Villa Beccaria Lattuada- ospitò Cesare Beccaria e Manzoni, di cui è conservata una statua nel giardino.
Gorgonzola	<i>Villa Sola Busca- sulle sponde della Martesana, il giardino è già parco pubblico.</i>
Cernusco S/N	Villa Alari Visconti- una delle ville più importanti della città.
Vimodrone	<i>Villa Cazzaniga - direttamente sulle sponde della Martesana.</i>

Punti di appoggio

Criteri di scelta dei punti consigliati:

- ✦ Accessibilità dal naviglio (tramite ponti, passerelle, ecc)
- ✦ Commenti e recensioni da web (sia per punti vicini, ma soprattutto quelli più distanti)

Categorie commerciali presenti:

- Bar/pub/gelaterie: 19
- Ristoranti/pizzerie: 17
- Alberghi et simili: 18
- Meccanici e ciclofficine: 14
- Negozi e centri commerciali: 5

«Tutti equamente distribuiti sui comuni del territorio del Naviglio»

<https://mapsengine.google.com/map/u/2/edit?hl=it&authuser=2&mid=zxr-5ciyKPho.kjWkD5JqL0NQ>

Eventi e Territorio 1/3


- ✦ Sei in Brianza, Navigli di Paderno, Evento Sportivo e di Rievocazione Storica



- ✦ Mostre “Leonardo il Genio e l’Ingenio” e “Quasi Modo Leonardi”, Vaprio d’Adda , Evento d’Arte e Rievocazione Storica



- ✦ Vaprio Saluta Leonardo, Vaprio d’Adda, Evento di Rievocazione Storica



Eventi e Territorio ^{2/3}

✦ Due Ruote in Martesana, Gorgonzola, Evento Sportivo



✦ Sagra del Gorgonzola, Gorgonzola, Evento Enogastronomico



Eventi e Territorio 3/3

✦ Via Lattea, Milano, Gorgonzola, Cernusco sul Naviglio,

Evento di Valorizzazione del Patrimonio Culturale



✦ Bike up, Lecco,

Evento sportivo e di inaugurazione della nuova e-Bike



Analisi Web

✦ **Analisi e ricerca sul web:**

✦ **Analisi di siti istituzionali**

(Navigli Scarl, Comune di Milano, Provincia di Milano, Regione Lombardia, FAI e siti Comuni)

✦ **Analisi di portali turistici**

(Visita Milano, Turismo Milano, ...)

✦ **Analisi di siti dedicati** a sportivi e al cicloturismo

(Salta in Sella, Bike Italia, Bici Milano, Canoa Martesana, ...)

✦ **Analisi di siti di associazioni locali**, di promozione territoriale

✦ **Analisi dei siti delle Pro Loco** a livello locale

✦ **Analisi del Naviglio Martesana e Naviglio di Paderno sui social networks**

(Facebook, Foursquare, Twitter, Instagram, Tripadvisor, YouTube)

✦ **Criteri di scelta:**

Informazioni complete e aggiornate, contenuti in lingua,
siti ed informazioni presenti anche sui principali social networks

Relazioni Esterne

- ✦ 12 le associazioni e persone contattate
- ✦ 8 le associazioni e persone da cui abbiamo avuto un riscontro positivo:
 - Associazioni FAI Martesana;
 - Associazione Studi Storici Martesana;
 - Associazione Culturale Leonardo Vaprio D'Adda;
 - Associazione Amici della Martesana;
 - Associazione sportiva Martesana Canoa Fluviale;
 - Pro Loco Gorgonzola;
 - Pro Loco Vaprio D'Adda;
 - Pro Loco Trezzo D'Adda.

L'intervista

- ✦ Domande standard a tutti gli intervistati:
- ✦ organizzazione e obiettivi dell'associazione;
- ✦ principali eventi promossi;
- ✦ punti di forza e debolezze della Martesana;
- ✦ consigli per la promozione del territorio.

Cosa è emerso?

- ✦ 3 cose da fare: comunicare, comunicare, comunicare
- ✦ Popolazione poco consapevole delle potenzialità del proprio patrimonio locale
- ✦ Necessità di una riqualificazione del territorio

Analisi SWOT /1

Strengths – Punti di forza:

- Buone opportunità per quanto riguarda il patrimonio culturale
- Presenza del corso d'acqua (in parte navigabile)
- Presenza di una lunga pista ciclabile (da Milano in poi)
- Accessibilità in diversi punti del percorso, facilmente raggiungibili
- Presenza di Pro loco e associazioni che si interessano molto al territorio
- La Martesana è uno dei Navigli con più attrattive naturali

Analisi SWOT /2

Weaknesses – Punti di debolezza:

- Mancanza di un sistema di rete di comunicazione tra associazioni, in tutti i settori
- Accessibilità, non esiste un sistema di bike sharing integrato
- Gli eventi ci sono, ma manca una promozione univoca
- Cartellonistica spesso inaffidabile
- Mancano punti di appoggio, assistenza bici, punti ristoro, cestini, fontanelle, bagni pubblici
- Non ci sono informazioni in loco in lingua straniera
- Siti web non aggiornati
- Siti web con contenuti solo in italiano e in rari casi in inglese
- Poche info sulla Martesana nei siti istituzionali
- Pochi punti leonardeschi

Analisi SWOT /3

Opportunities – Opportunità:

- Associazione “ In Martesana “: primo passo verso la costituzione di un sistema di rete
- Presenza di un patrimonio culturale da rendere fruibile ed accessibile a tutti, durante tutto l’anno

Analisi SWOT /4

Threats - Minacce:

- ✦ Concorrenza con altri Navigli
- ✦ Concorrenza del fiume Adda come sistema fluviale

Evento proposto : “In bici con Leo”

- ✦ Domenica di Settembre,
- ✦ Accordi con i privati per aprire le ville presenti sul naviglio,
- ✦ Percorso effettuato con biciclette elettriche,
- ✦ Partenza da Villa Beccaria Lattuata a Gessate arrivo a Villa Melzi a Vaprio.
- ✦ All'arrivo
 - Rievocazione leonardesca e visita alla villa
 - Esposizione e mercato degli agricoltori con prodotti a Km 0 che già è presente sul territorio,
 - Pranzo compreso nella quota (€ 15) composto da prodotti comprati dagli agricoltori,

Evento proposto : “In bici con Leo”

- ✦ Particolari attenzioni per rendere accessibile a tutti il territorio:
 - Anziani e bambini facilitati dall’uso delle biciclette elettriche.
 - Disabili motori, percorso attraverso l’utilizzo di mezzi pubblici, o nella stessa giornata o in una giornata a loro dedicata.
 - Non vedenti, collaborazione con l’Istituto dei ciechi di Milano, percorso attraverso l’utilizzo parziale di mezzi pubblici, con attività finali alla villa legate alla conoscenza e assaggio dei prodotti di agricoltura.
 - Collaborazione con i comuni per la sistemazione di punti acqua necessari non solo per l’evento ma per la vivibilità e la promozione turistica del naviglio.

Grazie per l'attenzione!